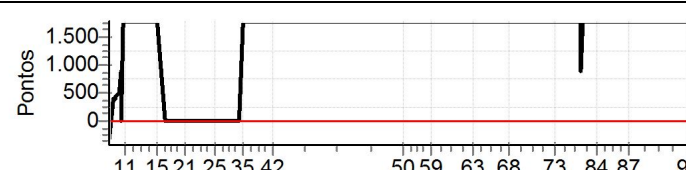


N u m	35	Equipe	35 / Roberto Andrade / Hulk						
		Patrocinador	Rt Lab						
		Cat / NL / Largada	Junior / 74 / 09:22:00	Cidade	Santo Antonio-BA				

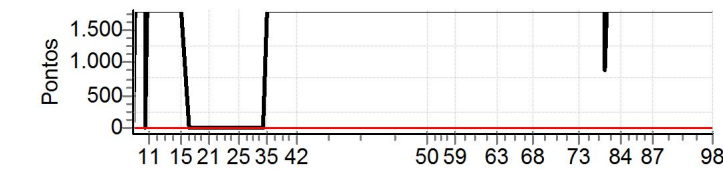
PC	Tp	Trc	KmPC	Ideal	Passagem	Pen	Pontos	Col	PC	Tp	Trc	KmPC	Ideal	Passagem	Pen	Pontos	Col
1	Tmp	3	0.934	09:31:25	09:29:37	0	-315	23°	61	Tmp	86	5.180	12:24:53		0	+1800	17°
2	Tmp	4	1.347	09:32:13	09:32:09	0	-3	18°	62	Tmp	88	5.615	12:25:39		0	+1800	17°
3	Tmp	6	1.807	09:33:14	09:39:32	0	+375	14°	63	Tmp	91	0.327	12:27:50		0	+1800	17°
4	Tmp	6	2.016	09:33:34	09:40:03	0	+386	13°	64	Tmp	94	1.004	12:34:48		0	+1800	17°
5	Tmp	7	2.225	09:33:57	09:40:41	0	+401	13°	65	Tmp	97	2.442	12:36:57		0	+1800	17°
6	Tmp	8	2.517	09:34:28	09:41:55	0	+444	13°	66	Tmp	99	6.022	12:43:01		0	+1800	17°
7	Tmp	8	3.425	09:35:54	09:44:12	0	+495	12°	67	Tmp	101	6.704	12:44:17		0	+1800	17°
8	Tmp	10	3.970	09:37:07	09:55:52	0	+900	9°	68	Tmp	102	7.091	12:45:01		0	+1800	17°
9	Canc	12	4.144	--:--:--	--:--:--	0	+0	9°	69	Tmp	105	3.014	12:55:34		0	+1800	17°
10	Tmp	13	4.518	09:38:19		0	+1800	9°	70	Tmp	107	4.747	12:58:42		0	+1800	17°
11	Tmp	13	5.162	09:39:20		0	+1800	9°	71	Tmp	112	0.021	13:01:46		0	+1800	17°
12	Tmp	16	1.042	09:44:05		0	+1800	9°	72	Tmp	113	1.330	13:03:50		0	+1800	17°
14	Tmp	17	2.053	09:46:43		0	+1800	9°	73	Tmp	115	3.762	13:07:40		0	+1800	17°
15	Tmp	21	1.143	09:54:21		0	+1800	9°	74	Tmp	119	1.486	13:17:52		0	+1800	17°
17	Canc	23	3.964	--:--:--	--:--:--	0	+0	9°	76	Tmp	123	0.421	13:19:44		0	+1800	17°
18	Canc	26	0.448	--:--:--	--:--:--	0	+0	9°	77	Pass	124	0.661	13:20:18		0	+900	17°
19	Canc	27	0.708	--:--:--	--:--:--	0	+0	9°	78	Tmp	125	0.954	13:21:03		0	+1800	17°
20	Canc	29	3.548	--:--:--	--:--:--	0	+0	9°	79	Tmp	126	1.284	13:21:53		0	+1800	17°
21	Canc	30	4.320	--:--:--	--:--:--	0	+0	9°	80	Tmp	129	2.335	13:23:46		0	+1800	17°
22	Canc	32	5.408	--:--:--	--:--:--	0	+0	9°	81	Tmp	129	2.577	13:24:22		0	+1800	17°
23	Canc	38	1.156	--:--:--	--:--:--	0	+0	9°	82	Tmp	132	2.902	13:25:02		0	+1800	17°
24	Canc	38	1.446	--:--:--	--:--:--	0	+0	9°	83	Tmp	133	3.427	13:26:03		0	+1800	17°
25	Canc	42	2.139	--:--:--	--:--:--	0	+0	9°	84	Tmp	136	4.105	13:27:15		0	+1800	17°
26	Canc	43	3.104	--:--:--	--:--:--	0	+0	9°	85	Tmp	142	2.697	13:39:50		0	+1800	17°
27	Canc	44	3.608	--:--:--	--:--:--	0	+0	9°	86	Tmp	144	3.757	13:41:37		0	+1800	17°
28	Canc	44	4.699	--:--:--	--:--:--	0	+0	9°	87	Tmp	147	4.327	13:42:48		0	+1800	17°
29	Canc	46	5.918	--:--:--	--:--:--	0	+0	9°	95	Tmp	153	1.662	14:01:49		0	+1800	17°
30	Canc	46	6.180	--:--:--	--:--:--	0	+0	9°	96	Tmp	158	3.772	14:07:02		0	+1800	17°
31	Canc	46	6.931	--:--:--	--:--:--	0	+0	9°	97	Tmp	159	4.972	14:09:37		0	+1800	17°
32	Canc	47	0.224	--:--:--	--:--:--	0	+0	9°	98	Tmp	160	6.192	14:12:13		0	+1800	17°
33	Canc	48	0.864	--:--:--	--:--:--	0	+0	9°	Etapa B Num 35 Pen 0 PCZ 0 Total PP 85500 PG 0								
34	Canc	49	1.620	--:--:--	--:--:--	0	+0	9°	Num 35 A NC PG 0 B NC PG 0 Tot PG 0 Col. 16°								
35	Tmp	50	2.994	10:36:32		0	+1800	10°									
36	Tmp	53	5.026	10:40:50		0	+1800	10°	MotoClube/SelfShop/PrincesaOffRoad/Zaitc/Avanço								
37	Tmp	54	6.336	10:43:00		0	+1800	10°									
38	Tmp	54	7.392	10:44:33		0	+1800	10°									
39	Tmp	54	8.172	10:45:41		0	+1800	10°									
40	Tmp	55	8.770	10:47:09		0	+1800	10°									
41	Tmp	55	9.344	10:48:35		0	+1800	10°									
42	Tmp	56	10.089	10:50:22		0	+1800	10°									

Etapa A	Num	35	Pen	0	PCZ	0	Total PP	26719	PG	0
43	Tmp	61	1.273	11:47:35		0	+1800	17°		
44	Tmp	61	1.610	11:48:14		0	+1800	17°		
45	Tmp	63	1.848	11:48:53		0	+1800	17°		
46	Tmp	64	2.462	11:50:12		0	+1800	17°		
47	Tmp	66	2.726	11:50:49		0	+1800	17°		
48	Tmp	67	3.091	11:51:50		0	+1800	17°		
49	Tmp	69	3.429	11:52:35		0	+1800	17°		
50	Tmp	70	3.788	11:53:32		0	+1800	17°		
51	Tmp	73	1.119	11:57:15		0	+1800	17°		
52	Tmp	74	2.020	11:59:05		0	+1800	17°		
53	Tmp	75	3.102	12:01:08		0	+1800	17°		
54	Tmp	75	3.502	12:01:59		0	+1800	17°		
55	Tmp	76	4.050	12:03:06		0	+1800	17°		
56	Tmp	77	4.399	12:03:51		0	+1800	17°		
57	Tmp	77	4.934	12:05:00		0	+1800	17°		
58	Tmp	79	5.323	12:05:47		0	+1800	17°		
59	Tmp	81	6.128	12:07:37		0	+1800	17°		
60	Tmp	84	4.632	12:23:23		0	+1800	17°		

N u m	42	Equipe	42 / Deraldo Araujo						
		Patrocinador	Calheira, Galvao E Araujo Advogados						
		Cat / NL / Largada	Junior / 63 / 09:16:30	Cidade	Salvador	Crf-250x			

PC	Tp	Trc	KmPC	Ideal	Passagem	Pen	Pontos	Col	PC	Tp	Trc	KmPC	Ideal	Passagem	Pen	Pontos	Col
1	Tmp	3	0.934	09:25:55	09:27:37	0	+99	20°	61	Tmp	86	5.180	12:19:23		0	+1800	21°
2	Tmp	4	1.347	09:26:43		0	+1800	21°	62	Tmp	88	5.615	12:20:09		0	+1800	21°
3	Tmp	6	1.807	09:27:44		0	+1800	21°	63	Tmp	91	0.327	12:22:20		0	+1800	21°
4	Tmp	6	2.016	09:28:04		0	+1800	21°	64	Tmp	94	1.004	12:29:18		0	+1800	21°
5	Tmp	7	2.225	09:28:27		0	+1800	21°	65	Tmp	97	2.442	12:31:27		0	+1800	21°
6	Tmp	8	2.517	09:28:58		0	+1800	21°	66	Tmp	99	6.022	12:37:31		0	+1800	21°
7	Tmp	8	3.425	09:30:24		0	+1800	21°	67	Tmp	101	6.704	12:38:47		0	+1800	21°
8	Tmp	10	3.970	09:31:37		0	+1800	21°	68	Tmp	102	7.091	12:39:31		0	+1800	21°
9	Canc	12	4.144	--:--:--	--:--:--	0	+0	21°	69	Tmp	105	3.014	12:50:04		0	+1800	21°
10	Tmp	13	4.518	09:32:49		0	+1800	21°	70	Tmp	107	4.747	12:53:12		0	+1800	21°
11	Tmp	13	5.162	09:33:50		0	+1800	21°	71	Tmp	112	0.021	12:56:16		0	+1800	21°
12	Tmp	16	1.042	09:38:35		0	+1800	21°	72	Tmp	113	1.330	12:58:20		0	+1800	21°
14	Tmp	17	2.053	09:41:13		0	+1800	21°	73	Tmp	115	3.762	13:02:10		0	+1800	21°
15	Tmp	21	1.143	09:48:51		0	+1800	21°	74	Tmp	119	1.486	13:12:22		0	+1800	21°
17	Canc	23	3.964	--:--:--	--:--:--	0	+0	21°	76	Tmp	123	0.421	13:14:14		0	+1800	21°
18	Canc	26	0.448	--:--:--	--:--:--	0	+0	21°	77	Pass	124	0.661	13:14:48		0	+900	21°
19	Canc	27	0.708	--:--:--	--:--:--	0	+0	21°	78	Tmp	125	0.954	13:15:33		0	+1800	21°
20	Canc	29	3.548	--:--:--	--:--:--	0	+0	21°	79	Tmp	126	1.284	13:16:23		0	+1800	21°
21	Canc	30	4.320	--:--:--	--:--:--	0	+0	21°	80	Tmp	129	2.335	13:18:16		0	+1800	21°
22	Canc	32	5.408	--:--:--	--:--:--	0	+0	21°	81	Tmp	129	2.577	13:18:52		0	+1800	21°
23	Canc	38	1.156	--:--:--	--:--:--	0	+0	21°	82	Tmp	132	2.902	13:19:32		0	+1800	21°
24	Canc	38	1.446	--:--:--	--:--:--	0	+0	21°	83	Tmp	133	3.427	13:20:33		0	+1800	21°
25	Canc	42	2.139	--:--:--	--:--:--	0	+0	21°	84	Tmp	136	4.105	13:21:45		0	+1800	21°
26	Canc	43	3.104	--:--:--	--:--:--	0	+0	21°	85	Tmp	142	2.697	13:34:20		0	+1800	21°
27	Canc	44	3.608	--:--:--	--:--:--	0	+0	21°	86	Tmp	144	3.757	13:36:07		0	+1800	21°
28	Canc	44	4.699	--:--:--	--:--:--	0	+0	21°	87	Tmp	147	4.327	13:37:18		0	+1800	21°
29	Canc	46	5.918	--:--:--	--:--:--	0	+0	21°	95	Tmp	153	1.662	13:56:19		0	+1800	21°
30	Canc	46	6.180	--:--:--	--:--:--	0	+0	21°	96	Tmp	158	3.772	14:01:32		0	+1800	21°
31	Canc	46	6.931	--:--:--	--:--:--	0	+0	21°	97	Tmp	159	4.972	14:04:07		0	+1800	21°
32	Canc	47	0.224	--:--:--	--:--:--	0	+0	21°	98	Tmp	160	6.192	14:06:43		0	+1800	21°
33	Canc	48	0.864	--:--:--	--:--:--	0	+0	21°	Etapa B Num 42 Pen 0 PCZ 0 Total PP 85500 PG 0								
34	Canc	49	1.620	--:--:--	--:--:--	0	+0	21°	Num 42 A NC PG 0 B NC PG 0 Tot PG 0 Col. 22°								
35	Tmp	50	2.994	10:31:02		0	+1800	21°									
36	Tmp	53	5.026	10:35:20		0	+1800	21°									
37	Tmp	54	6.336	10:37:30		0	+1800	21°									
38	Tmp	54	7.392	10:39:03		0	+1800	21°									
39	Tmp	54	8.172	10:40:11		0	+1800	21°									
40	Tmp	55	8.770	10:41:39		0	+1800	21°									
41	Tmp	55	9.344	10:43:05		0	+1800	21°									
42	Tmp	56	10.089	10:44:52		0	+1800	21°									

Etapa A	Num	42	Pen	0	PCZ	0	Total PP	36099	PG	0
43	Tmp	61	1.273	11:42:05		0	+1800	21°		
44	Tmp	61	1.610	11:42:44		0	+1800	21°		
45	Tmp	63	1.848	11:43:23		0	+1800	21°		
46	Tmp	64	2.462	11:44:42		0	+1800	21°		
47	Tmp	66	2.726	11:45:19		0	+1800	21°		
48	Tmp	67	3.091	11:46:20		0	+1800	21°		
49	Tmp	69	3.429	11:47:05		0	+1800	21°		
50	Tmp	70	3.788	11:48:02		0	+1800	21°		
51	Tmp	73	1.119	11:51:45		0	+1800	21°		
52	Tmp	74	2.020	11:53:35		0	+1800	21°		
53	Tmp	75	3.102	11:55:38		0	+1800	21°		
54	Tmp	75	3.502	11:56:29		0	+1800	21°		
55	Tmp	76	4.050	11:57:36		0	+1800	21°		
56	Tmp	77	4.399	11:58:21		0	+1800	21°		
57	Tmp	77	4.934	11:59:30		0	+1800	21°		
58	Tmp	79	5.323	12:00:17		0	+1800	21°		
59	Tmp	81	6.128	12:02:07		0	+1800	21°		
60	Tmp	84	4.632	12:17:53		0	+1800	21°		



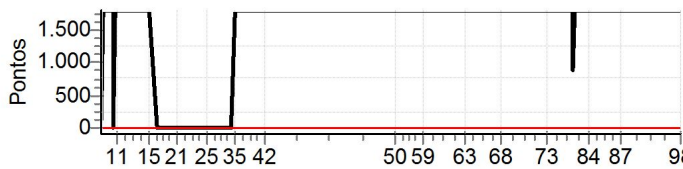
MotoClube/SelfShop/PrincesaOffRoad/Zaitc/Avanço

N u m	49	Equipe	49 / José Carlos Almeida Santos / Cabeça						
		Patrocinador							
		Cat / NL / Largada	Junior / 56 / 09:13:00	Cidade	Salvador	Crf-230			

PC	Tp	Trc	KmPC	Ideal	Passagem	Pen	Pontos	Col	PC	Tp	Trc	KmPC	Ideal	Passagem	Pen	Pontos	Col
1	Tmp	3	0.934	09:22:25	09:24:15	0	+107	21°	61	Tmp	86	5.180	12:15:53		0	+1800	24°
2	Tmp	4	1.347	09:23:13	09:57:09	0	+1800	22°	62	Tmp	88	5.615	12:16:39		0	+1800	24°
3	Tmp	6	1.807	09:24:14	10:03:11	0	+1800	22°	63	Tmp	91	0.327	12:18:50		0	+1800	24°
4	Tmp	6	2.016	09:24:34	10:04:42	0	+1800	22°	64	Tmp	94	1.004	12:25:48		0	+1800	24°
5	Tmp	7	2.225	09:24:57		0	+1800	22°	65	Tmp	97	2.442	12:27:57		0	+1800	24°
6	Tmp	8	2.517	09:25:28		0	+1800	22°	66	Tmp	99	6.022	12:34:01		0	+1800	24°
7	Tmp	8	3.425	09:26:54		0	+1800	22°	67	Tmp	101	6.704	12:35:17		0	+1800	24°
8	Tmp	10	3.970	09:28:07		0	+1800	22°	68	Tmp	102	7.091	12:36:01		0	+1800	24°
9	Canc	12	4.144	--:--:--	--:--:--	0	+0	22°	69	Tmp	105	3.014	12:46:34		0	+1800	24°
10	Tmp	13	4.518	09:29:19	10:03:41	0	+1800	22°	70	Tmp	107	4.747	12:49:42		0	+1800	24°
11	Tmp	13	5.162	09:30:20		0	+1800	22°	71	Tmp	112	0.021	12:52:46		0	+1800	24°
12	Tmp	16	1.042	09:35:05		0	+1800	22°	72	Tmp	113	1.330	12:54:50		0	+1800	24°
14	Tmp	17	2.053	09:37:43		0	+1800	22°	73	Tmp	115	3.762	12:58:40		0	+1800	24°
15	Tmp	21	1.143	09:45:21		0	+1800	22°	74	Tmp	119	1.486	13:08:52		0	+1800	24°
17	Canc	23	3.964	--:--:--	--:--:--	0	+0	22°	76	Tmp	123	0.421	13:10:44		0	+1800	24°
18	Canc	26	0.448	--:--:--	--:--:--	0	+0	22°	77	Pass	124	0.661	13:11:18		0	+900	24°
19	Canc	27	0.708	--:--:--	--:--:--	0	+0	22°	78	Tmp	125	0.954	13:12:03		0	+1800	24°
20	Canc	29	3.548	--:--:--	--:--:--	0	+0	22°	79	Tmp	126	1.284	13:12:53		0	+1800	24°
21	Canc	30	4.320	--:--:--	--:--:--	0	+0	22°	80	Tmp	129	2.335	13:14:46		0	+1800	24°
22	Canc	32	5.408	--:--:--	--:--:--	0	+0	22°	81	Tmp	129	2.577	13:15:22		0	+1800	24°
23	Canc	38	1.156	--:--:--	--:--:--	0	+0	22°	82	Tmp	132	2.902	13:16:02		0	+1800	24°
24	Canc	38	1.446	--:--:--	--:--:--	0	+0	22°	83	Tmp	133	3.427	13:17:03		0	+1800	24°
25	Canc	42	2.139	--:--:--	--:--:--	0	+0	22°	84	Tmp	136	4.105	13:18:15		0	+1800	24°
26	Canc	43	3.104	--:--:--	--:--:--	0	+0	22°	85	Tmp	142	2.697	13:30:50		0	+1800	24°
27	Canc	44	3.608	--:--:--	--:--:--	0	+0	22°	86	Tmp	144	3.757	13:32:37		0	+1800	24°
28	Canc	44	4.699	--:--:--	--:--:--	0	+0	22°	87	Tmp	147	4.327	13:33:48		0	+1800	24°
29	Canc	46	5.918	--:--:--	--:--:--	0	+0	22°	95	Tmp	153	1.662	13:52:49		0	+1800	24°
30	Canc	46	6.180	--:--:--	--:--:--	0	+0	22°	96	Tmp	158	3.772	13:58:02		0	+1800	24°
31	Canc	46	6.931	--:--:--	--:--:--	0	+0	22°	97	Tmp	159	4.972	14:00:37		0	+1800	24°
32	Canc	47	0.224	--:--:--	--:--:--	0	+0	22°	98	Tmp	160	6.192	14:03:13		0	+1800	24°
33	Canc	48	0.864	--:--:--	--:--:--	0	+0	22°	Etapa B Num 49 Pen 0 PCZ 0 Total PP 85500 PG 0								
34	Canc	49	1.620	--:--:--	--:--:--	0	+0	22°	Num 49 A NC PG 0 B NC PG 0 Tot PG 0 Col. 23°								
35	Tmp	50	2.994	10:27:32		0	+1800	22°									
36	Tmp	53	5.026	10:31:50		0	+1800	22°									
37	Tmp	54	6.336	10:34:00		0	+1800	22°									
38	Tmp	54	7.392	10:35:33		0	+1800	22°									
39	Tmp	54	8.172	10:36:41		0	+1800	22°									
40	Tmp	55	8.770	10:38:09		0	+1800	22°									
41	Tmp	55	9.344	10:39:35		0	+1800	22°									
42	Tmp	56	10.089	10:41:22		0	+1800	22°									

Etapa B	Num	49	Pen	0	PCZ	0	Total PP	85500	PG	0
----------------	-----	----	-----	---	-----	---	----------	-------	----	---

Num	49	A	NC	PG	0	B	NC	PG	0	Tot PG	0	Col.	23°
-----	----	---	----	----	---	---	----	----	---	--------	---	------	-----



MotoClube/SelfShop/PrincesaOffRoad/Zaitc/Avanço

Etapa A	Num	49	Pen	0	PCZ	0	Total PP	36107	PG	0
43	Tmp	61	1.273	11:38:35		0	+1800	24°		
44	Tmp	61	1.610	11:39:14		0	+1800	24°		
45	Tmp	63	1.848	11:39:53		0	+1800	24°		
46	Tmp	64	2.462	11:41:12		0	+1800	24°		
47	Tmp	66	2.726	11:41:49		0	+1800	24°		
48	Tmp	67	3.091	11:42:50		0	+1800	24°		
49	Tmp	69	3.429	11:43:35		0	+1800	24°		
50	Tmp	70	3.788	11:44:32		0	+1800	24°		
51	Tmp	73	1.119	11:48:15		0	+1800	24°		
52	Tmp	74	2.020	11:50:05		0	+1800	24°		
53	Tmp	75	3.102	11:52:08		0	+1800	24°		
54	Tmp	75	3.502	11:52:59		0	+1800	24°		
55	Tmp	76	4.050	11:54:06		0	+1800	24°		
56	Tmp	77	4.399	11:54:51		0	+1800	24°		
57	Tmp	77	4.934	11:56:00		0	+1800	24°		
58	Tmp	79	5.323	11:56:47		0	+1800	24°		
59	Tmp	81	6.128	11:58:37		0	+1800	24°		
60	Tmp	84	4.632	12:14:23		0	+1800	24°		

N u m	76	Equipe	76 / Rui Carlos Merkel Luchese / Rui do Trem						
		Patrocinador	Digistar						
		Cat / NL / Largada	Junior / 52 / 09:11:00	Cidade	Salvador	Wr 450			

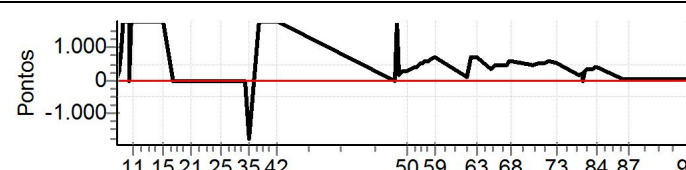
PC	Tp	Trc	KmPC	Ideal	Passagem	Pen	Pontos	Col	PC	Tp	Trc	KmPC	Ideal	Passagem	Pen	Pontos	Col					
1	Tmp	3	0.934	09:20:25	09:21:27	0	+59	14°	61	Tmp	86	5.180	12:13:53	12:18:55	0	+299	6°					
2	Tmp	4	1.347	09:21:13	09:23:26	0	+130	12°	62	Tmp	88	5.615	12:14:39	12:20:06	0	+324	5°					
3	Tmp	6	1.807	09:22:14	09:27:00	0	+283	11°	63	Tmp	91	0.327	12:16:50	12:22:30	0	+337	5°					
4	Tmp	6	2.016	09:22:34	09:27:30	0	+293	11°	64	Tmp	94	1.004	12:23:48	12:24:00	0	+9	5°					
5	Tmp	7	2.225	09:22:57	09:29:15	0	+375	11°	65	Tmp	97	2.442	12:25:57	12:26:23	0	+23	5°					
6	Tmp	8	2.517	09:23:28	09:30:44	0	+433	11°	66	Tmp	99	6.022	12:32:01	12:33:14	0	+70	5°					
7	Tmp	8	3.425	09:24:54	09:36:53	0	+716	11°	67	Tmp	101	6.704	12:33:17	12:39:08	0	+348	5°					
8	Tmp	10	3.970	09:26:07	09:57:38	0	+1800	13°	68	Tmp	102	7.091	12:34:01	12:40:29	0	+385	5°					
9	Canc	12	4.144	--:--:--	--:--:--	0	+0	13°	69	Tmp	105	3.014	12:44:34	12:47:13	0	+156	5°					
10	Tmp	13	4.518	09:27:19		0	+1800	13°	70	Tmp	107	4.747	12:47:42	12:50:55	0	+190	5°					
11	Tmp	13	5.162	09:28:20		0	+1800	13°	71	Tmp	112	0.021	12:50:46	12:53:37	0	+168	5°					
12	Tmp	16	1.042	09:33:05		0	+1800	13°	72	Tmp	113	1.330	12:52:50	12:55:54	0	+181	5°					
14	Tmp	17	2.053	09:35:43	10:20:34	0	+1800	13°	73	Tmp	115	3.762	12:56:40	12:59:46	0	+183	4°					
15	Tmp	21	1.143	09:43:21		0	+1800	13°	74	Tmp	119	1.486	13:06:52	13:07:00	0	+5	4°					
17	Canc	23	3.964	--:--:--	--:--:--	0	+0	13°	76	Tmp	123	0.421	13:08:44	13:10:44	0	+117	4°					
18	Canc	26	0.448	--:--:--	--:--:--	0	+0	13°	77	Pass	124	0.661	13:09:18	13:11:16	0	+0	4°					
19	Canc	27	0.708	--:--:--	--:--:--	0	+0	13°	78	Tmp	125	0.954	13:10:03	13:12:30	0	+144	4°					
20	Canc	29	3.548	--:--:--	--:--:--	0	+0	13°	79	Tmp	126	1.284	13:10:53	13:14:10	0	+194	4°					
21	Canc	30	4.320	--:--:--	--:--:--	0	+0	13°	80	Tmp	129	2.335	13:12:46	13:17:24	0	+275	4°					
22	Canc	32	5.408	--:--:--	--:--:--	0	+0	13°	81	Tmp	129	2.577	13:13:22	13:18:44	0	+319	4°					
23	Canc	38	1.156	--:--:--	--:--:--	0	+0	13°	82	Tmp	132	2.902	13:14:02	13:19:57	0	+352	4°					
24	Canc	38	1.446	--:--:--	--:--:--	0	+0	13°	83	Tmp	133	3.427	13:15:03	13:21:22	0	+376	4°					
25	Canc	42	2.139	--:--:--	--:--:--	0	+0	13°	84	Tmp	136	4.105	13:16:15	13:23:15	0	+417	4°					
26	Canc	43	3.104	--:--:--	--:--:--	0	+0	13°	85	Tmp	142	2.697	13:28:50	13:29:01	0	+8	4°					
27	Canc	44	3.608	--:--:--	--:--:--	0	+0	13°	86	Tmp	144	3.757	13:30:37	13:31:22	0	+42	4°					
28	Canc	44	4.699	--:--:--	--:--:--	0	+0	13°	87	Tmp	147	4.327	13:31:48	13:32:46	0	+55	4°					
29	Canc	46	5.918	--:--:--	--:--:--	0	+0	13°	95	Tmp	153	1.662	13:50:49	13:51:04	0	+12	4°					
30	Canc	46	6.180	--:--:--	--:--:--	0	+0	13°	96	Tmp	158	3.772	13:56:02	13:56:15	0	+10	4°					
31	Canc	46	6.931	--:--:--	--:--:--	0	+0	13°	97	Tmp	159	4.972	13:58:37	13:58:54	0	+14	4°					
32	Canc	47	0.224	--:--:--	--:--:--	0	+0	13°	98	Tmp	160	6.192	14:01:13	14:01:26	0	+10	4°					
33	Canc	48	0.864	--:--:--	--:--:--	0	+0	13°	Etapa B													
34	Canc	49	1.620	--:--:--	--:--:--	0	+0	13°	Num	76	Pen	0	PCZ	2	Total PP	11783	PG	18				
35	Tmp	50	2.994	10:25:32	10:38:29	0	+774	9°	Num	76	A	NC	PG	0	B	4°	PG	18	Tot PG	18	Col.	7°
36	Tmp	53	5.026	10:29:50		0	+1800	9°														
37	Tmp	54	6.336	10:32:00		0	+1800	9°	MotoClube/SelfShop/PrincesaOffRoad/Zaitc/Avanço													
38	Tmp	54	7.392	10:33:33		0	+1800	9°														
39	Tmp	54	8.172	10:34:41	12:26:51	0	+1800	9°														
40	Tmp	55	8.770	10:36:09		0	+1800	9°														
41	Tmp	55	9.344	10:37:35		0	+1800	9°														
42	Tmp	56	10.089	10:39:22		0	+1800	9°														
Etapa A																						
Num	76	Pen	0	PCZ	0	Total PP	26463	PG	0													
43	Tmp	61	1.273	11:36:35	11:36:35	0	+0	8°														
44	Tmp	61	1.610	11:37:14	11:37:14	0	+0	8°														
45	Tmp	63	1.848	11:37:53	11:38:17	0	+21	2°														
46	Tmp	64	2.462	11:39:12	11:40:20	0	+65	2°														
47	Tmp	66	2.726	11:39:49	11:41:10	0	+78	2°														
48	Tmp	67	3.091	11:40:50	11:43:09	0	+136	2°														
49	Tmp	69	3.429	11:41:35	11:44:34	0	+176	2°														
50	Tmp	70	3.788	11:42:32	11:48:09	0	+334	2°														
51	Tmp	73	1.119	11:46:15	11:52:56	0	+398	2°														
52	Tmp	74	2.020	11:48:05	11:56:11	0	+483	2°														
53	Tmp	75	3.102	11:50:08	11:59:27	0	+556	2°														
54	Tmp	75	3.502	11:50:59	12:01:42	0	+640	2°														
55	Tmp	76	4.050	11:52:06	12:03:18	0	+669	2°														
56	Tmp	77	4.399	11:52:51	12:04:25	0	+691	3°														
57	Tmp	77	4.934	11:54:00	12:06:03	0	+720	4°														
58	Tmp	79	5.323	11:54:47	12:07:16	0	+746	4°														
59	Tmp	81	6.128	11:56:37	12:10:31	0	+831	6°														
60	Tmp	84	4.632	12:12:23	12:16:02	0	+216	6°														

N u m	77	Equipe	77 / Yuri de Araujo Guimaraes / Pau de Lodo						
		Patrocinador	O Bolso						
		Cat / NL / Largada	Junior / 49 / 09:09:30	Cidade	Feira de Santana-BA	Xcwf-250			

PC	Tp	Trc	KmPC	Ideal	Passagem	Pen	Pontos	Col	PC	Tp	Trc	KmPC	Ideal	Passagem	Pen	Pontos	Col
1	Tmp	3	0.934	09:18:55	09:20:05	0	+67	17º	61	Tmp	86	5.180	12:12:23	12:13:13	0	+47	2º
2	Tmp	4	1.347	09:19:43	09:29:18	0	+572	19º	62	Tmp	88	5.615	12:13:09	12:14:13	0	+61	2º
3	Tmp	6	1.807	09:20:44	09:54:53	0	+1800	19º	63	Tmp	91	0.327	12:15:20	12:16:28	0	+65	2º
4	Tmp	6	2.016	09:21:04	09:56:30	0	+1800	19º	64	Tmp	94	1.004	12:22:18	12:22:39	0	+18	2º
5	Tmp	7	2.225	09:21:27		0	+1800	19º	65	Tmp	97	2.442	12:24:27	12:24:58	0	+28	2º
6	Tmp	8	2.517	09:21:58		0	+1800	19º	66	Tmp	99	6.022	12:30:31	12:30:55	0	+21	2º
7	Tmp	8	3.425	09:23:24		0	+1800	19º	67	Tmp	101	6.704	12:31:47	12:32:56	0	+66	2º
8	Tmp	10	3.970	09:24:37		0	+1800	19º	68	Tmp	102	7.091	12:32:31	12:33:59	0	+85	2º
9	Canc	12	4.144	--:--:--	--:--:--	0	+0	19º	69	Tmp	105	3.014	12:43:04	12:43:42	0	+35	1º
10	Tmp	13	4.518	09:25:49		0	+1800	19º	70	Tmp	107	4.747	12:46:12	12:46:57	0	+42	1º
11	Tmp	13	5.162	09:26:50		0	+1800	19º	71	Tmp	112	0.021	12:49:16	12:49:35	0	+16	1º
12	Tmp	16	1.042	09:31:35		0	+1800	19º	72	Tmp	113	1.330	12:51:20	12:52:38	0	+75	1º
14	Tmp	17	2.053	09:34:13		0	+1800	19º	73	Tmp	115	3.762	12:55:10	12:55:37	0	+24	1º
15	Tmp	21	1.143	09:41:51		0	+1800	19º	74	Tmp	119	1.486	13:05:22	13:05:42	0	+17	1º
17	Canc	23	3.964	--:--:--	--:--:--	0	+0	19º	76	Tmp	123	0.421	13:07:14	13:08:15	0	+58	1º
18	Canc	26	0.448	--:--:--	--:--:--	0	+0	19º	77	Pass	124	0.661	13:07:48	13:08:40	0	+0	1º
19	Canc	27	0.708	--:--:--	--:--:--	0	+0	19º	78	Tmp	125	0.954	13:08:33	13:09:40	0	+64	1º
20	Canc	29	3.548	--:--:--	--:--:--	0	+0	19º	79	Tmp	126	1.284	13:09:23	13:10:49	0	+83	1º
21	Canc	30	4.320	--:--:--	--:--:--	0	+0	19º	80	Tmp	129	2.335	13:11:16	13:12:43	0	+84	1º
22	Canc	32	5.408	--:--:--	--:--:--	0	+0	19º	81	Tmp	129	2.577	13:11:52	13:18:28	0	+393	1º
23	Canc	38	1.156	--:--:--	--:--:--	0	+0	19º	82	Tmp	132	2.902	13:12:32	13:13:27	900	+952	1º
24	Canc	38	1.446	--:--:--	--:--:--	0	+0	19º	83	Tmp	133	3.427	13:13:33	13:20:22	0	+406	1º
25	Canc	42	2.139	--:--:--	--:--:--	0	+0	19º	84	Tmp	136	4.105	13:14:45	13:21:40	0	+412	1º
26	Canc	43	3.104	--:--:--	--:--:--	0	+0	19º	85	Tmp	142	2.697	13:27:20	13:27:23	0	+0	1º
27	Canc	44	3.608	--:--:--	--:--:--	0	+0	19º	86	Tmp	144	3.757	13:29:07	13:30:46	0	+96	1º
28	Canc	44	4.699	--:--:--	--:--:--	0	+0	19º	87	Tmp	147	4.327	13:30:18	13:31:51	0	+90	2º
29	Canc	46	5.918	--:--:--	--:--:--	0	+0	19º	95	Tmp	153	1.662	13:49:19	13:49:25	0	+3	2º
30	Canc	46	6.180	--:--:--	--:--:--	0	+0	19º	96	Tmp	158	3.772	13:54:32	13:54:36	0	+1	2º
31	Canc	46	6.931	--:--:--	--:--:--	0	+0	19º	97	Tmp	159	4.972	13:57:07	13:57:15	0	+5	2º
32	Canc	47	0.224	--:--:--	--:--:--	0	+0	19º	98	Tmp	160	6.192	13:59:43	13:59:41	0	-0	2º
33	Canc	48	0.864	--:--:--	--:--:--	0	+0	19º	Etapa B Num 77 Pen 900 PCZ 4 Total PP 9047 PG 22								
34	Canc	49	1.620	--:--:--	--:--:--	0	+0	19º	Num 77 A NC PG 0 B 2º PG 22 Tot PG 22 Col. 4º								
35	Tmp	50	2.994	10:24:02	10:40:02	0	+900	19º									
36	Tmp	53	5.026	10:28:20		0	+1800	19º	MotoClube/SelfShop/PrincesaOffRoad/Zaitc/Avanço								
37	Tmp	54	6.336	10:30:30		0	+1800	19º									
38	Tmp	54	7.392	10:32:03		0	+1800	19º									
39	Tmp	54	8.172	10:33:11	12:25:08	0	+1800	19º									
40	Tmp	55	8.770	10:34:39		0	+1800	19º									
41	Tmp	55	9.344	10:36:05		0	+1800	19º									
42	Tmp	56	10.089	10:37:52		0	+1800	19º									

Etapa A	Num	77	Pen	0	PCZ	0	Total PP	33939	PG	0
43	Tmp	61	1.273	11:35:05	11:35:03	0	-0	9º		
44	Tmp	61	1.610	11:35:44	11:35:45	0	+0	9º		
45	Tmp	63	1.848	11:36:23	11:39:00	0	+154	3º		
46	Tmp	64	2.462	11:37:42	11:41:27	0	+222	3º		
47	Tmp	66	2.726	11:38:19	11:42:19	0	+237	3º		
48	Tmp	67	3.091	11:39:20	11:43:52	0	+269	3º		
49	Tmp	69	3.429	11:40:05	11:45:09	0	+301	3º		
50	Tmp	70	3.788	11:41:02	11:46:24	0	+319	3º		
51	Tmp	73	1.119	11:44:45	11:50:53	0	+365	3º		
52	Tmp	74	2.020	11:46:35	11:53:25	0	+407	3º		
53	Tmp	75	3.102	11:48:38	11:56:03	0	+442	3º		
54	Tmp	75	3.502	11:49:29	11:57:24	0	+472	3º		
55	Tmp	76	4.050	11:50:36	11:58:44	0	+485	3º		
56	Tmp	77	4.399	11:51:21	11:59:41	0	+497	2º		
57	Tmp	77	4.934	11:52:30	12:01:02	0	+509	2º		
58	Tmp	79	5.323	11:53:17	12:02:09	0	+529	2º		
59	Tmp	81	6.128	11:55:07	12:05:01	0	+591	3º		
60	Tmp	84	4.632	12:10:53	12:10:57	0	+1	3º		

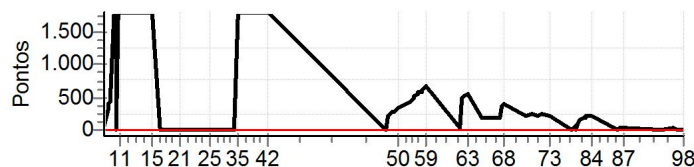
N u m	82	Equipe	82 / Marcus Paulo F Calheira / Balalau						
		Patrocinador	Calheira, Galvao E Araujo Advogados						
		Cat / NL / Largada	Junior / 61 / 09:15:30			Cidade	Salvador		Wr-250

PC	Tp	Trc	KmPC	Ideal	Passagem	Pen	Pontos	Col	PC	Tp	Trc	KmPC	Ideal	Passagem	Pen	Pontos	Col
1	Tmp	3	0.934	09:24:55	09:26:10	0	+72	18°	61	Tmp	86	5.180	12:18:23	12:29:48	0	+682	7°
2	Tmp	4	1.347	09:25:43	09:29:51	0	+245	17°	62	Tmp	88	5.615	12:19:09	12:30:53	0	+701	7°
3	Tmp	6	1.807	09:26:44	09:45:17	0	+900	18°	63	Tmp	91	0.327	12:21:20	12:33:12	0	+709	7°
4	Tmp	6	2.016	09:27:04	09:45:57	0	+900	18°	64	Tmp	94	1.004	12:28:18	12:34:17	0	+356	7°
5	Tmp	7	2.225	09:27:27		0	+1800	18°	65	Tmp	97	2.442	12:30:27	12:37:44	0	+434	7°
6	Tmp	8	2.517	09:27:58		0	+1800	18°	66	Tmp	99	6.022	12:36:31	12:44:02	0	+448	7°
7	Tmp	8	3.425	09:29:24		0	+1800	18°	67	Tmp	101	6.704	12:37:47	12:47:38	0	+588	7°
8	Tmp	10	3.970	09:30:37		0	+1800	18°	68	Tmp	102	7.091	12:38:31	12:48:43	0	+609	8°
9	Canc	12	4.144	--:--:--	--:--:--	0	+0	18°	69	Tmp	105	3.014	12:49:04	12:56:50	0	+463	8°
10	Tmp	13	4.518	09:31:49		0	+1800	18°	70	Tmp	107	4.747	12:52:12	13:00:34	0	+499	8°
11	Tmp	13	5.162	09:32:50		0	+1800	18°	71	Tmp	112	0.021	12:55:16	13:03:37	0	+498	9°
12	Tmp	16	1.042	09:37:35		0	+1800	18°	72	Tmp	113	1.330	12:57:20	13:06:37	0	+554	9°
14	Tmp	17	2.053	09:40:13		0	+1800	18°	73	Tmp	115	3.762	13:01:10	13:10:03	0	+530	9°
15	Tmp	21	1.143	09:47:51		0	+1800	18°	74	Tmp	119	1.486	13:11:22	13:13:57	0	+152	9°
17	Canc	23	3.964	--:--:--	--:--:--	0	+0	18°	76	Tmp	123	0.421	13:13:14	13:17:02	0	+225	9°
18	Canc	26	0.448	--:--:--	--:--:--	0	+0	18°	77	Pass	124	0.661	13:13:48	13:17:34	0	+0	9°
19	Canc	27	0.708	--:--:--	--:--:--	0	+0	18°	78	Tmp	125	0.954	13:14:33	13:19:20	0	+284	10°
20	Canc	29	3.548	--:--:--	--:--:--	0	+0	18°	79	Tmp	126	1.284	13:15:23	13:20:39	0	+313	10°
21	Canc	30	4.320	--:--:--	--:--:--	0	+0	18°	80	Tmp	129	2.335	13:17:16	13:22:45	0	+326	10°
22	Canc	32	5.408	--:--:--	--:--:--	0	+0	18°	81	Tmp	129	2.577	13:17:52	13:23:45	0	+350	10°
23	Canc	38	1.156	--:--:--	--:--:--	0	+0	18°	82	Tmp	132	2.902	13:18:32	13:24:37	0	+362	10°
24	Canc	38	1.446	--:--:--	--:--:--	0	+0	18°	83	Tmp	133	3.427	13:19:33	13:25:47	0	+371	10°
25	Canc	42	2.139	--:--:--	--:--:--	0	+0	18°	84	Tmp	136	4.105	13:20:45	13:27:11	0	+383	9°
26	Canc	43	3.104	--:--:--	--:--:--	0	+0	18°	85	Tmp	142	2.697	13:33:20	13:33:24	0	+1	9°
27	Canc	44	3.608	--:--:--	--:--:--	0	+0	18°	86	Tmp	144	3.757	13:35:07	13:35:29	0	+19	9°
28	Canc	44	4.699	--:--:--	--:--:--	0	+0	18°	87	Tmp	147	4.327	13:36:18	13:36:40	0	+19	9°
29	Canc	46	5.918	--:--:--	--:--:--	0	+0	18°	95	Tmp	153	1.662	13:55:19	13:55:27	0	+5	9°
30	Canc	46	6.180	--:--:--	--:--:--	0	+0	18°	96	Tmp	158	3.772	14:00:32	14:00:54	0	+19	9°
31	Canc	46	6.931	--:--:--	--:--:--	0	+0	18°	97	Tmp	159	4.972	14:03:07	14:03:28	0	+18	9°
32	Canc	47	0.224	--:--:--	--:--:--	0	+0	18°	98	Tmp	160	6.192	14:05:43	14:05:59	0	+13	9°
33	Canc	48	0.864	--:--:--	--:--:--	0	+0	18°	Etapa B Num 82 Pen 0 PCZ 2 Total PP 17859 PG 12								
34	Canc	49	1.620	--:--:--	--:--:--	0	+0	18°	Num 82 A NC PG 0 B 9° PG 12 Tot PG 12 Col. 10°								
35	Tmp	50	2.994	10:30:02	10:06:57	0	-1800	18°									
36	Tmp	53	5.026	10:34:20		0	+1800	18°	MotoClube/SelfShop/PrincesaOffRoad/Zaitc/Avanço								
37	Tmp	54	6.336	10:36:30		0	+1800	18°									
38	Tmp	54	7.392	10:38:03		0	+1800	18°									
39	Tmp	54	8.172	10:39:11	12:37:55	0	+1800	18°									
40	Tmp	55	8.770	10:40:39		0	+1800	18°									
41	Tmp	55	9.344	10:42:05		0	+1800	18°									
42	Tmp	56	10.089	10:43:52		0	+1800	18°									
Etapa A Num 82 Pen 0 PCZ 0 Total PP 32717 PG 0																	
43	Tmp	61	1.273	11:41:05	11:41:06	0	+0	5°									
44	Tmp	61	1.610	11:41:44	11:41:43	0	-0	5°									
45	Tmp	63	1.848	11:42:23		0	+1800	9°									
46	Tmp	64	2.462	11:43:42	11:46:37	0	+172	8°									
47	Tmp	66	2.726	11:44:19	11:47:35	0	+193	8°									
48	Tmp	67	3.091	11:45:20	11:49:37	0	+254	8°									
49	Tmp	69	3.429	11:46:05	11:50:51	0	+283	8°									
50	Tmp	70	3.788	11:47:02	11:52:09	0	+304	8°									
51	Tmp	73	1.119	11:50:45	11:56:59	0	+371	8°									
52	Tmp	74	2.020	11:52:35	11:59:43	0	+425	8°									
53	Tmp	75	3.102	11:54:38	12:02:55	0	+494	8°									
54	Tmp	75	3.502	11:55:29	12:04:10	0	+518	8°									
55	Tmp	76	4.050	11:56:36	12:05:52	0	+553	8°									
56	Tmp	77	4.399	11:57:21	12:07:01	0	+577	8°									
57	Tmp	77	4.934	11:58:30	12:08:30	0	+597	8°									
58	Tmp	79	5.323	11:59:17	12:09:40	0	+620	8°									
59	Tmp	81	6.128	12:01:07	12:12:35	0	+685	8°									
60	Tmp	84	4.632	12:16:53	12:18:18	0	+82	7°									

N u m	83	Equipe	83 / José Eduardo R M Sena / Plástico						
		Patrocinador	Prefeitura de Paulo Afonso, Je Embalagens						
		Cat / NL / Largada	Junior / 48 / 09:09:00			Cidade	Paulo Afonso-BA		Honda

PC	Tp	Trc	KmPC	Ideal	Passagem	Pen	Pontos	Col	PC	Tp	Trc	KmPC	Ideal	Passagem	Pen	Pontos	Col
1	Tmp	3	0.934	09:18:25	09:19:19	0	+51	13°	61	Tmp	86	5.180	12:11:53	12:20:09	0	+493	5°
2	Tmp	4	1.347	09:19:13	09:22:09	0	+173	14°	62	Tmp	88	5.615	12:12:39	12:21:17	0	+515	6°
3	Tmp	6	1.807	09:20:14	09:25:33	0	+316	12°	63	Tmp	91	0.327	12:14:50	12:23:54	0	+541	6°
4	Tmp	6	2.016	09:20:34	09:27:13	0	+396	12°	64	Tmp	94	1.004	12:21:48	12:24:56	0	+185	6°
5	Tmp	7	2.225	09:20:57	09:28:03	0	+423	12°	65	Tmp	97	2.442	12:23:57	12:27:12	0	+192	6°
6	Tmp	8	2.517	09:21:28	09:28:59	0	+448	12°	66	Tmp	99	6.022	12:30:01	12:33:16	0	+192	6°
7	Tmp	8	3.425	09:22:54		0	+1800	16°	67	Tmp	101	6.704	12:31:17	12:37:35	0	+375	6°
8	Tmp	10	3.970	09:24:07		0	+1800	16°	68	Tmp	102	7.091	12:32:01	12:38:44	0	+400	6°
9	Canc	12	4.144	--:--:--	--:--:--	0	+0	16°	69	Tmp	105	3.014	12:42:34	12:46:14	0	+217	6°
10	Tmp	13	4.518	09:25:19		0	+1800	16°	70	Tmp	107	4.747	12:45:42	12:49:40	0	+235	6°
11	Tmp	13	5.162	09:26:20		0	+1800	16°	71	Tmp	112	0.021	12:48:46	12:52:27	0	+218	6°
12	Tmp	16	1.042	09:31:05		0	+1800	16°	72	Tmp	113	1.330	12:50:50	12:54:48	0	+235	6°
14	Tmp	17	2.053	09:33:43		0	+1800	16°	73	Tmp	115	3.762	12:54:40	12:58:12	0	+209	6°
15	Tmp	21	1.143	09:41:21		0	+1800	16°	74	Tmp	119	1.486	13:04:52	13:04:59	0	+4	5°
17	Canc	23	3.964	--:--:--	--:--:--	0	+0	16°	76	Tmp	123	0.421	13:06:44	13:07:49	0	+62	5°
18	Canc	26	0.448	--:--:--	--:--:--	0	+0	16°	77	Pass	124	0.661	13:07:18	13:08:17	0	+0	5°
19	Canc	27	0.708	--:--:--	--:--:--	0	+0	16°	78	Tmp	125	0.954	13:08:03	13:09:36	0	+90	5°
20	Canc	29	3.548	--:--:--	--:--:--	0	+0	16°	79	Tmp	126	1.284	13:08:53	13:11:27	0	+151	5°
21	Canc	30	4.320	--:--:--	--:--:--	0	+0	16°	80	Tmp	129	2.335	13:10:46	13:13:44	0	+175	5°
22	Canc	32	5.408	--:--:--	--:--:--	0	+0	16°	81	Tmp	129	2.577	13:11:22	13:14:36	0	+191	5°
23	Canc	38	1.156	--:--:--	--:--:--	0	+0	16°	82	Tmp	132	2.902	13:12:02	13:15:25	0	+200	5°
24	Canc	38	1.446	--:--:--	--:--:--	0	+0	16°	83	Tmp	133	3.427	13:13:03	13:16:38	0	+212	5°
25	Canc	42	2.139	--:--:--	--:--:--	0	+0	16°	84	Tmp	136	4.105	13:14:15	13:18:03	0	+225	5°
26	Canc	43	3.104	--:--:--	--:--:--	0	+0	16°	85	Tmp	142	2.697	13:26:50	13:26:59	0	+6	5°
27	Canc	44	3.608	--:--:--	--:--:--	0	+0	16°	86	Tmp	144	3.757	13:28:37	13:29:05	0	+25	5°
28	Canc	44	4.699	--:--:--	--:--:--	0	+0	16°	87	Tmp	147	4.327	13:29:48	13:30:15	0	+24	5°
29	Canc	46	5.918	--:--:--	--:--:--	0	+0	16°	95	Tmp	153	1.662	13:48:49	13:49:05	0	+13	5°
30	Canc	46	6.180	--:--:--	--:--:--	0	+0	16°	96	Tmp	158	3.772	13:54:02	13:54:21	0	+16	5°
31	Canc	46	6.931	--:--:--	--:--:--	0	+0	16°	97	Tmp	159	4.972	13:56:37	13:56:50	0	+10	5°
32	Canc	47	0.224	--:--:--	--:--:--	0	+0	16°	98	Tmp	160	6.192	13:59:13	13:59:12	0	-0	5°
33	Canc	48	0.864	--:--:--	--:--:--	0	+0	16°	Etapa B Num 83 Pen 0 PCZ 3 Total PP 11918 PG 16								
34	Canc	49	1.620	--:--:--	--:--:--	0	+0	16°	Num 83 A NC PG 0 B 5° PG 16 Tot PG 16 Col. 8°								
35	Tmp	50	2.994	10:23:32	11:04:05	0	+1800	16°									
36	Tmp	53	5.026	10:27:50		0	+1800	16°									
37	Tmp	54	6.336	10:30:00		0	+1800	16°									
38	Tmp	54	7.392	10:31:33		0	+1800	16°									
39	Tmp	54	8.172	10:32:41	12:27:22	0	+1800	16°									
40	Tmp	55	8.770	10:34:09		0	+1800	16°									
41	Tmp	55	9.344	10:35:35		0	+1800	16°									
42	Tmp	56	10.089	10:37:22		0	+1800	16°									
Etapa A Num 83 Pen 0 PCZ 0 Total PP 28807 PG 0																	
43	Tmp	61	1.273	11:34:35	11:34:35	0	+0	10°									
44	Tmp	61	1.610	11:35:14	11:35:14	0	+0	10°									
45	Tmp	63	1.848	11:35:53	11:39:20	0	+204	4°									
46	Tmp	64	2.462	11:37:12	11:41:32	0	+257	4°									
47	Tmp	66	2.726	11:37:49	11:42:21	0	+269	4°									
48	Tmp	67	3.091	11:38:50	11:43:41	0	+288	4°									
49	Tmp	69	3.429	11:39:35	11:44:42	0	+304	4°									
50	Tmp	70	3.788	11:40:32	11:46:20	0	+345	4°									
51	Tmp	73	1.119	11:44:15	11:50:49	0	+391	4°									
52	Tmp	74	2.020	11:46:05	11:53:16	0	+428	4°									
53	Tmp	75	3.102	11:48:08	11:56:18	0	+487	4°									
54	Tmp	75	3.502	11:48:59	11:57:38	0	+516	4°									
55	Tmp	76	4.050	11:50:06	11:59:16	0	+547	4°									
56	Tmp	77	4.399	11:50:51	12:00:20	0	+566	5°									
57	Tmp	77	4.934	11:52:00	12:01:52	0	+589	5°									
58	Tmp	79	5.323	11:52:47	12:02:59	0	+609	5°									
59	Tmp	81	6.128	11:54:37	12:05:46	0	+666	4°									
60	Tmp	84	4.632	12:10:23	12:11:07	0	+41	4°									

Etapa B		Num	83	Pen	0	PCZ	3	Total PP	11918	PG	16		
Num	83	A	NC	PG	0	B	5°	PG	16	Tot PG	16	Col.	8°



MotoClube/SelfShop/PrincesaOffRoad/Zaitc/Avanço

N u m	87	Equipe	87 / Leonardo Costa Deoliveira / Peixeiro						
		Patrocinador	Pescaria Frutos do Mar, Faz Ja						
		Cat / NL / Largada	Junior / 72 / 09:21:00	Cidade	Salvador	Wr-250			

PC	Tp	Trc	KmPC	Ideal	Passagem	Pen	Pontos	Col	PC	Tp	Trc	KmPC	Ideal	Passagem	Pen	Pontos	Col					
1	Tmp	3	0.934	09:30:25	09:30:52	0	+24	7°	61	Tmp	86	5.180	12:23:53		0	+1800	18°					
2	Tmp	4	1.347	09:31:13	09:32:52	0	+96	7°	62	Tmp	88	5.615	12:24:39		0	+1800	18°					
3	Tmp	6	1.807	09:32:14	09:36:18	0	+241	8°	63	Tmp	91	0.327	12:26:50		0	+1800	18°					
4	Tmp	6	2.016	09:32:34	09:36:46	0	+249	8°	64	Tmp	94	1.004	12:33:48		0	+1800	18°					
5	Tmp	7	2.225	09:32:57	09:37:14	0	+254	8°	65	Tmp	97	2.442	12:35:57		0	+1800	18°					
6	Tmp	8	2.517	09:33:28	09:38:04	0	+273	8°	66	Tmp	99	6.022	12:42:01		0	+1800	18°					
7	Tmp	8	3.425	09:34:54	09:40:08	0	+311	8°	67	Tmp	101	6.704	12:43:17		0	+1800	18°					
8	Tmp	10	3.970	09:36:07	09:43:38	0	+448	7°	68	Tmp	102	7.091	12:44:01		0	+1800	18°					
9	Canc	12	4.144	--:--:--	--:--:--	0	+0	7°	69	Tmp	105	3.014	12:54:34		0	+1800	18°					
10	Tmp	13	4.518	09:37:19	10:04:22	0	+1800	7°	70	Tmp	107	4.747	12:57:42		0	+1800	18°					
11	Tmp	13	5.162	09:38:20		0	+1800	7°	71	Tmp	112	0.021	13:00:46		0	+1800	18°					
12	Tmp	16	1.042	09:43:05		0	+1800	7°	72	Tmp	113	1.330	13:02:50		0	+1800	18°					
14	Tmp	17	2.053	09:45:43		0	+1800	7°	73	Tmp	115	3.762	13:06:40		0	+1800	18°					
15	Tmp	21	1.143	09:53:21		0	+1800	7°	74	Tmp	119	1.486	13:16:52		0	+1800	18°					
17	Canc	23	3.964	--:--:--	--:--:--	0	+0	7°	76	Tmp	123	0.421	13:18:44		0	+1800	18°					
18	Canc	26	0.448	--:--:--	--:--:--	0	+0	7°	77	Pass	124	0.661	13:19:18		0	+900	18°					
19	Canc	27	0.708	--:--:--	--:--:--	0	+0	7°	78	Tmp	125	0.954	13:20:03		0	+1800	18°					
20	Canc	29	3.548	--:--:--	--:--:--	0	+0	7°	79	Tmp	126	1.284	13:20:53		0	+1800	18°					
21	Canc	30	4.320	--:--:--	--:--:--	0	+0	7°	80	Tmp	129	2.335	13:22:46		0	+1800	18°					
22	Canc	32	5.408	--:--:--	--:--:--	0	+0	7°	81	Tmp	129	2.577	13:23:22		0	+1800	18°					
23	Canc	38	1.156	--:--:--	--:--:--	0	+0	7°	82	Tmp	132	2.902	13:24:02		0	+1800	18°					
24	Canc	38	1.446	--:--:--	--:--:--	0	+0	7°	83	Tmp	133	3.427	13:25:03		0	+1800	18°					
25	Canc	42	2.139	--:--:--	--:--:--	0	+0	7°	84	Tmp	136	4.105	13:26:15		0	+1800	18°					
26	Canc	43	3.104	--:--:--	--:--:--	0	+0	7°	85	Tmp	142	2.697	13:38:50		0	+1800	18°					
27	Canc	44	3.608	--:--:--	--:--:--	0	+0	7°	86	Tmp	144	3.757	13:40:37		0	+1800	18°					
28	Canc	44	4.699	--:--:--	--:--:--	0	+0	7°	87	Tmp	147	4.327	13:41:48		0	+1800	18°					
29	Canc	46	5.918	--:--:--	--:--:--	0	+0	7°	95	Tmp	153	1.662	14:00:49		0	+1800	18°					
30	Canc	46	6.180	--:--:--	--:--:--	0	+0	7°	96	Tmp	158	3.772	14:06:02		0	+1800	18°					
31	Canc	46	6.931	--:--:--	--:--:--	0	+0	7°	97	Tmp	159	4.972	14:08:37		0	+1800	18°					
32	Canc	47	0.224	--:--:--	--:--:--	0	+0	7°	98	Tmp	160	6.192	14:11:13		0	+1800	18°					
33	Canc	48	0.864	--:--:--	--:--:--	0	+0	7°	Etapa B													
34	Canc	49	1.620	--:--:--	--:--:--	0	+0	7°	Num	87	Pen	0	PCZ	0	Total PP	85500	PG	0				
35	Tmp	50	2.994	10:35:32	11:37:12	0	+1800	7°	Num	87	A	NC	PG	0	B	NC	PG	0	Tot PG	0	Col.	15°
36	Tmp	53	5.026	10:39:50		0	+1800	7°														
37	Tmp	54	6.336	10:42:00		0	+1800	7°	MotoClube/SelfShop/PrincesaOffRoad/Zaitc/Avanço													
38	Tmp	54	7.392	10:43:33		0	+1800	7°														
39	Tmp	54	8.172	10:44:41		0	+1800	7°														
40	Tmp	55	8.770	10:46:09		0	+1800	7°														
41	Tmp	55	9.344	10:47:35		0	+1800	7°														
42	Tmp	56	10.089	10:49:22		0	+1800	7°														

Etapa A	Num	87	Pen	0	PCZ	0	Total PP	25296	PG	0
43	Tmp	61	1.273	11:46:35		0	+1800	18°		
44	Tmp	61	1.610	11:47:14		0	+1800	18°		
45	Tmp	63	1.848	11:47:53		0	+1800	18°		
46	Tmp	64	2.462	11:49:12		0	+1800	18°		
47	Tmp	66	2.726	11:49:49		0	+1800	18°		
48	Tmp	67	3.091	11:50:50		0	+1800	18°		
49	Tmp	69	3.429	11:51:35		0	+1800	18°		
50	Tmp	70	3.788	11:52:32		0	+1800	18°		
51	Tmp	73	1.119	11:56:15		0	+1800	18°		
52	Tmp	74	2.020	11:58:05		0	+1800	18°		
53	Tmp	75	3.102	12:00:08		0	+1800	18°		
54	Tmp	75	3.502	12:00:59		0	+1800	18°		
55	Tmp	76	4.050	12:02:06		0	+1800	18°		
56	Tmp	77	4.399	12:02:51		0	+1800	18°		
57	Tmp	77	4.934	12:04:00		0	+1800	18°		
58	Tmp	79	5.323	12:04:47		0	+1800	18°		
59	Tmp	81	6.128	12:06:37		0	+1800	18°		
60	Tmp	84	4.632	12:22:23		0	+1800	18°		

MotoClube/SelfShop/PrincesaOffRoad/Zaitc/Avanço

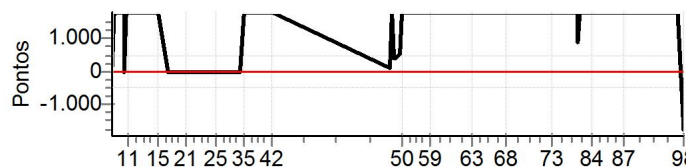
N u m	99	Equipe	99 / Renerio Moreira Filho / Nero						
		Patrocinador	Dnero Car						
		Cat / NL / Largada	Junior / 70 / 09:20:00	Cidade	Cruz das Almas-BA	Honda			

PC	Tp	Trc	KmPC	Ideal	Passagem	Pen	Pontos	Col
1	Tmp	3	0.934	09:29:25	09:32:24	0	+176	22°
2	Tmp	4	1.347	09:30:13		0	+1800	23°
3	Tmp	6	1.807	09:31:14		0	+1800	23°
4	Tmp	6	2.016	09:31:34		0	+1800	23°
5	Tmp	7	2.225	09:31:57		0	+1800	23°
6	Tmp	8	2.517	09:32:28		0	+1800	23°
7	Tmp	8	3.425	09:33:54		0	+1800	23°
8	Tmp	10	3.970	09:35:07		0	+1800	23°
9	Canc	12	4.144	--:--:--	--:--:--	0	+0	23°
10	Tmp	13	4.518	09:36:19		0	+1800	23°
11	Tmp	13	5.162	09:37:20		0	+1800	23°
12	Tmp	16	1.042	09:42:05		0	+1800	23°
14	Tmp	17	2.053	09:44:43		0	+1800	23°
15	Tmp	21	1.143	09:52:21		0	+1800	23°
17	Canc	23	3.964	--:--:--	--:--:--	0	+0	23°
18	Canc	26	0.448	--:--:--	--:--:--	0	+0	23°
19	Canc	27	0.708	--:--:--	--:--:--	0	+0	23°
20	Canc	29	3.548	--:--:--	--:--:--	0	+0	23°
21	Canc	30	4.320	--:--:--	--:--:--	0	+0	23°
22	Canc	32	5.408	--:--:--	--:--:--	0	+0	23°
23	Canc	38	1.156	--:--:--	--:--:--	0	+0	23°
24	Canc	38	1.446	--:--:--	--:--:--	0	+0	23°
25	Canc	42	2.139	--:--:--	--:--:--	0	+0	23°
26	Canc	43	3.104	--:--:--	--:--:--	0	+0	23°
27	Canc	44	3.608	--:--:--	--:--:--	0	+0	23°
28	Canc	44	4.699	--:--:--	--:--:--	0	+0	23°
29	Canc	46	5.918	--:--:--	--:--:--	0	+0	23°
30	Canc	46	6.180	--:--:--	--:--:--	0	+0	23°
31	Canc	46	6.931	--:--:--	--:--:--	0	+0	23°
32	Canc	47	0.224	--:--:--	--:--:--	0	+0	23°
33	Canc	48	0.864	--:--:--	--:--:--	0	+0	23°
34	Canc	49	1.620	--:--:--	--:--:--	0	+0	23°
35	Tmp	50	2.994	10:34:32	11:32:33	0	+1800	23°
36	Tmp	53	5.026	10:38:50		0	+1800	23°
37	Tmp	54	6.336	10:41:00		0	+1800	23°
38	Tmp	54	7.392	10:42:33		0	+1800	23°
39	Tmp	54	8.172	10:43:41		0	+1800	23°
40	Tmp	55	8.770	10:45:09		0	+1800	23°
41	Tmp	55	9.344	10:46:35		0	+1800	23°
42	Tmp	56	10.089	10:48:22		0	+1800	23°

PC	Tp	Trc	KmPC	Ideal	Passagem	Pen	Pontos	Col
61	Tmp	86	5.180	12:22:53		0	+1800	15°
62	Tmp	88	5.615	12:23:39		0	+1800	15°
63	Tmp	91	0.327	12:25:50		0	+1800	15°
64	Tmp	94	1.004	12:32:48		0	+1800	15°
65	Tmp	97	2.442	12:34:57		0	+1800	15°
66	Tmp	99	6.022	12:41:01		0	+1800	15°
67	Tmp	101	6.704	12:42:17		0	+1800	15°
68	Tmp	102	7.091	12:43:01		0	+1800	15°
69	Tmp	105	3.014	12:53:34		0	+1800	15°
70	Tmp	107	4.747	12:56:42		0	+1800	15°
71	Tmp	112	0.021	12:59:46		0	+1800	15°
72	Tmp	113	1.330	13:01:50		0	+1800	15°
73	Tmp	115	3.762	13:05:40		0	+1800	15°
74	Tmp	119	1.486	13:15:52		0	+1800	15°
76	Tmp	123	0.421	13:17:44		0	+1800	15°
77	Pass	124	0.661	13:18:18		0	+900	15°
78	Tmp	125	0.954	13:19:03		0	+1800	15°
79	Tmp	126	1.284	13:19:53		0	+1800	15°
80	Tmp	129	2.335	13:21:46		0	+1800	15°
81	Tmp	129	2.577	13:22:22		0	+1800	15°
82	Tmp	132	2.902	13:23:02		0	+1800	15°
83	Tmp	133	3.427	13:24:03		0	+1800	15°
84	Tmp	136	4.105	13:25:15		0	+1800	15°
85	Tmp	142	2.697	13:37:50		0	+1800	15°
86	Tmp	144	3.757	13:39:37		0	+1800	15°
87	Tmp	147	4.327	13:40:48		0	+1800	15°
95	Tmp	153	1.662	13:59:49		0	+1800	15°
96	Tmp	158	3.772	14:05:02		0	+1800	15°
97	Tmp	159	4.972	14:07:37		0	+1800	15°
98	Tmp	160	6.192	14:10:13	11:07:35	0	-1800	15°

Etapa B	Num	99	Pen	0	PCZ	0	Total PP	76711	PG	0
----------------	-----	----	-----	---	-----	---	----------	-------	----	---

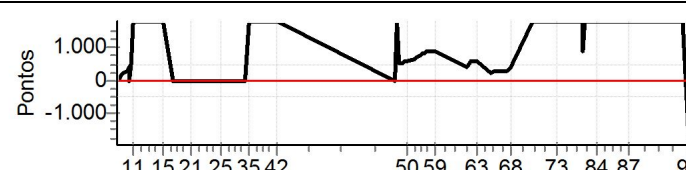
Num	99	A	NC	PG	0	B	NC	PG	0	Tot PG	0	Col.	19°
-----	----	---	----	----	---	---	----	----	---	--------	---	------	-----



Etapa A	Num	99	Pen	0	PCZ	0	Total PP	36176	PG	0
43	Tmp	61	1.273	11:45:35	11:47:23	0	+105	15°		
44	Tmp	61	1.610	11:46:14	11:48:04	0	+107	15°		
45	Tmp	63	1.848	11:46:53		0	+1800	15°		
46	Tmp	64	2.462	11:48:12	11:54:59	0	+404	15°		
47	Tmp	66	2.726	11:48:49	11:55:44	0	+412	15°		
48	Tmp	67	3.091	11:49:50	11:57:33	0	+460	15°		
49	Tmp	69	3.429	11:50:35	11:59:21	0	+523	15°		
50	Tmp	70	3.788	11:51:32		0	+1800	15°		
51	Tmp	73	1.119	11:55:15		0	+1800	15°		
52	Tmp	74	2.020	11:57:05		0	+1800	15°		
53	Tmp	75	3.102	11:59:08		0	+1800	15°		
54	Tmp	75	3.502	11:59:59		0	+1800	15°		
55	Tmp	76	4.050	12:01:06		0	+1800	15°		
56	Tmp	77	4.399	12:01:51		0	+1800	15°		
57	Tmp	77	4.934	12:03:00		0	+1800	15°		
58	Tmp	79	5.323	12:03:47		0	+1800	15°		
59	Tmp	81	6.128	12:05:37		0	+1800	15°		
60	Tmp	84	4.632	12:21:23		0	+1800	15°		

MotoClube/SelfShop/PrincesaOffRoad/Zaitc/Avanço

N u m 100	Equipe	100 / Fabricio Rocha Melo / Zoi						
	Patrocinador	Bioanalise Bab., Doces d' minas, Flor de Lirio Cosm.						
	Cat / NL / Largada	Junior / 65 / 09:17:30			Cidade	Salvador-BA		Honda

PC	Tp	Trc	KmPC	Ideal	Passagem	Pen	Pontos	Col	PC	Tp	Trc	KmPC	Ideal	Passagem	Pen	Pontos	Col
1	Tmp	3	0.934	09:26:55	09:27:15	0	+17	6°	61	Tmp	86	5.180	12:20:23	12:29:48	0	+562	13°
2	Tmp	4	1.347	09:27:43	09:28:43	0	+57	6°	62	Tmp	88	5.615	12:21:09	12:30:56	0	+584	13°
3	Tmp	6	1.807	09:28:44	09:31:26	0	+159	6°	63	Tmp	91	0.327	12:23:20	12:33:13	0	+590	13°
4	Tmp	6	2.016	09:29:04	09:31:54	0	+167	6°	64	Tmp	94	1.004	12:30:18	12:34:12	0	+231	13°
5	Tmp	7	2.225	09:29:27	09:32:43	0	+193	6°	65	Tmp	97	2.442	12:32:27	12:37:32	0	+302	13°
6	Tmp	8	2.517	09:29:58	09:33:29	0	+208	6°	66	Tmp	99	6.022	12:38:31	12:43:36	0	+302	13°
7	Tmp	8	3.425	09:31:24	09:35:41	0	+254	6°	67	Tmp	101	6.704	12:39:47	12:45:33	0	+343	13°
8	Tmp	10	3.970	09:32:37	09:39:29	0	+409	6°	68	Tmp	102	7.091	12:40:31	12:46:48	0	+374	13°
9	Canc	12	4.144	--:--:--	--:--:--	0	+0	6°	69	Tmp	105	3.014	12:51:04		0	+1800	13°
10	Tmp	13	4.518	09:33:49	09:42:40	0	+528	6°	70	Tmp	107	4.747	12:54:12		0	+1800	13°
11	Tmp	13	5.162	09:34:50		0	+1800	6°	71	Tmp	112	0.021	12:57:16		0	+1800	13°
12	Tmp	16	1.042	09:39:35		0	+1800	6°	72	Tmp	113	1.330	12:59:20		0	+1800	13°
14	Tmp	17	2.053	09:42:13		0	+1800	6°	73	Tmp	115	3.762	13:03:10		0	+1800	13°
15	Tmp	21	1.143	09:49:51	10:14:46	0	+1800	6°	74	Tmp	119	1.486	13:13:22		0	+1800	13°
17	Canc	23	3.964	--:--:--	--:--:--	0	+0	6°	76	Tmp	123	0.421	13:15:14		0	+1800	13°
18	Canc	26	0.448	--:--:--	--:--:--	0	+0	6°	77	Pass	124	0.661	13:15:48		0	+900	13°
19	Canc	27	0.708	--:--:--	--:--:--	0	+0	6°	78	Tmp	125	0.954	13:16:33		0	+1800	13°
20	Canc	29	3.548	--:--:--	--:--:--	0	+0	6°	79	Tmp	126	1.284	13:17:23		0	+1800	13°
21	Canc	30	4.320	--:--:--	--:--:--	0	+0	6°	80	Tmp	129	2.335	13:19:16		0	+1800	13°
22	Canc	32	5.408	--:--:--	--:--:--	0	+0	6°	81	Tmp	129	2.577	13:19:52		0	+1800	13°
23	Canc	38	1.156	--:--:--	--:--:--	0	+0	6°	82	Tmp	132	2.902	13:20:32		0	+1800	13°
24	Canc	38	1.446	--:--:--	--:--:--	0	+0	6°	83	Tmp	133	3.427	13:21:33		0	+1800	13°
25	Canc	42	2.139	--:--:--	--:--:--	0	+0	6°	84	Tmp	136	4.105	13:22:45		0	+1800	13°
26	Canc	43	3.104	--:--:--	--:--:--	0	+0	6°	85	Tmp	142	2.697	13:35:20		0	+1800	13°
27	Canc	44	3.608	--:--:--	--:--:--	0	+0	6°	86	Tmp	144	3.757	13:37:07		0	+1800	13°
28	Canc	44	4.699	--:--:--	--:--:--	0	+0	6°	87	Tmp	147	4.327	13:38:18		0	+1800	13°
29	Canc	46	5.918	--:--:--	--:--:--	0	+0	6°	95	Tmp	153	1.662	13:57:19		0	+1800	13°
30	Canc	46	6.180	--:--:--	--:--:--	0	+0	6°	96	Tmp	158	3.772	14:02:32		0	+1800	13°
31	Canc	46	6.931	--:--:--	--:--:--	0	+0	6°	97	Tmp	159	4.972	14:05:07		0	+1800	13°
32	Canc	47	0.224	--:--:--	--:--:--	0	+0	6°	98	Tmp	160	6.192	14:07:43	10:42:56	0	-1800	13°
33	Canc	48	0.864	--:--:--	--:--:--	0	+0	6°	Etapa B Num 100 Pen 0 PCZ 2 Total PP 54157 PG 8								
34	Canc	49	1.620	--:--:--	--:--:--	0	+0	6°	Num 100 A NC PG 0 B 13° PG 8 Tot PG 8 Col. 14°								
35	Tmp	50	2.994	10:32:02	11:00:09	0	+1800	6°									
36	Tmp	53	5.026	10:36:20		0	+1800	6°									
37	Tmp	54	6.336	10:38:30		0	+1800	6°									
38	Tmp	54	7.392	10:40:03		0	+1800	6°									
39	Tmp	54	8.172	10:41:11	12:37:49	0	+1800	6°									
40	Tmp	55	8.770	10:42:39		0	+1800	6°									
41	Tmp	55	9.344	10:44:05		0	+1800	6°									
42	Tmp	56	10.089	10:45:52		0	+1800	6°									
Etapa A Num 100 Pen 0 PCZ 0 Total PP 23592 PG 0									MotoClube/SelfShop/PrincesaOffRoad/Zaitc/Avanço								
43	Tmp	61	1.273	11:43:05	11:43:05	0	+0	3°									
44	Tmp	61	1.610	11:43:44	11:43:44	0	+0	3°									
45	Tmp	63	1.848	11:44:23		0	+1800	7°									
46	Tmp	64	2.462	11:45:42	11:53:56	0	+491	11°									
47	Tmp	66	2.726	11:46:19	11:54:38	0	+496	11°									
48	Tmp	67	3.091	11:47:20	11:56:10	0	+527	12°									
49	Tmp	69	3.429	11:48:05	11:57:28	0	+560	12°									
50	Tmp	70	3.788	11:49:02	11:58:35	0	+570	12°									
51	Tmp	73	1.119	11:52:45	12:03:04	0	+616	12°									
52	Tmp	74	2.020	11:54:35	12:06:35	0	+717	12°									
53	Tmp	75	3.102	11:56:38	12:09:34	0	+773	12°									
54	Tmp	75	3.502	11:57:29	12:11:06	0	+814	12°									
55	Tmp	76	4.050	11:58:36	12:12:48	0	+849	12°									
56	Tmp	77	4.399	11:59:21	12:13:51	0	+867	13°									
57	Tmp	77	4.934	12:00:30	12:15:22	0	+889	13°									
58	Tmp	79	5.323	12:01:17	12:16:25	0	+900	13°									
59	Tmp	81	6.128	12:03:07	12:19:40	0	+900	13°									
60	Tmp	84	4.632	12:18:53	12:25:36	0	+400	13°									

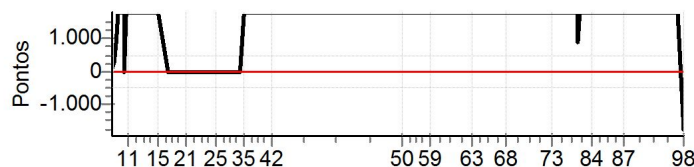
N u m	118	Equipe	118 / Cid Cordeiro de Sousa / Dr.raladão						
		Patrocinador							
		Cat / NL / Largada	Junior / 62 / 09:16:00	Cidade	Serrinha	Crf-230			

PC	Tp	Trc	KmPC	Ideal	Passagem	Pen	Pontos	Col
1	Tmp	3	0.934	09:25:25	09:26:34	0	+66	16°
2	Tmp	4	1.347	09:26:13	09:30:23	0	+247	16°
3	Tmp	6	1.807	09:27:14	09:46:06	0	+900	17°
4	Tmp	6	2.016	09:27:34	09:46:46	0	+900	17°
5	Tmp	7	2.225	09:27:57		0	+1800	17°
6	Tmp	8	2.517	09:28:28		0	+1800	17°
7	Tmp	8	3.425	09:29:54		0	+1800	17°
8	Tmp	10	3.970	09:31:07		0	+1800	17°
9	Canc	12	4.144	--:--:--	--:--:--	0	+0	17°
10	Tmp	13	4.518	09:32:19		0	+1800	17°
11	Tmp	13	5.162	09:33:20		0	+1800	17°
12	Tmp	16	1.042	09:38:05		0	+1800	17°
14	Tmp	17	2.053	09:40:43		0	+1800	17°
15	Tmp	21	1.143	09:48:21		0	+1800	17°
17	Canc	23	3.964	--:--:--	--:--:--	0	+0	17°
18	Canc	26	0.448	--:--:--	--:--:--	0	+0	17°
19	Canc	27	0.708	--:--:--	--:--:--	0	+0	17°
20	Canc	29	3.548	--:--:--	--:--:--	0	+0	17°
21	Canc	30	4.320	--:--:--	--:--:--	0	+0	17°
22	Canc	32	5.408	--:--:--	--:--:--	0	+0	17°
23	Canc	38	1.156	--:--:--	--:--:--	0	+0	17°
24	Canc	38	1.446	--:--:--	--:--:--	0	+0	17°
25	Canc	42	2.139	--:--:--	--:--:--	0	+0	17°
26	Canc	43	3.104	--:--:--	--:--:--	0	+0	17°
27	Canc	44	3.608	--:--:--	--:--:--	0	+0	17°
28	Canc	44	4.699	--:--:--	--:--:--	0	+0	17°
29	Canc	46	5.918	--:--:--	--:--:--	0	+0	17°
30	Canc	46	6.180	--:--:--	--:--:--	0	+0	17°
31	Canc	46	6.931	--:--:--	--:--:--	0	+0	17°
32	Canc	47	0.224	--:--:--	--:--:--	0	+0	17°
33	Canc	48	0.864	--:--:--	--:--:--	0	+0	17°
34	Canc	49	1.620	--:--:--	--:--:--	0	+0	17°
35	Tmp	50	2.994	10:30:32		0	+1800	17°
36	Tmp	53	5.026	10:34:50		0	+1800	17°
37	Tmp	54	6.336	10:37:00		0	+1800	17°
38	Tmp	54	7.392	10:38:33		0	+1800	17°
39	Tmp	54	8.172	10:39:41		0	+1800	17°
40	Tmp	55	8.770	10:41:09		0	+1800	17°
41	Tmp	55	9.344	10:42:35		0	+1800	17°
42	Tmp	56	10.089	10:44:22		0	+1800	17°

PC	Tp	Trc	KmPC	Ideal	Passagem	Pen	Pontos	Col
61	Tmp	86	5.180	12:18:53		0	+1800	22°
62	Tmp	88	5.615	12:19:39		0	+1800	22°
63	Tmp	91	0.327	12:21:50		0	+1800	22°
64	Tmp	94	1.004	12:28:48		0	+1800	22°
65	Tmp	97	2.442	12:30:57		0	+1800	22°
66	Tmp	99	6.022	12:37:01		0	+1800	22°
67	Tmp	101	6.704	12:38:17		0	+1800	22°
68	Tmp	102	7.091	12:39:01		0	+1800	22°
69	Tmp	105	3.014	12:49:34		0	+1800	22°
70	Tmp	107	4.747	12:52:42		0	+1800	22°
71	Tmp	112	0.021	12:55:46		0	+1800	22°
72	Tmp	113	1.330	12:57:50		0	+1800	22°
73	Tmp	115	3.762	13:01:40		0	+1800	22°
74	Tmp	119	1.486	13:11:52		0	+1800	22°
76	Tmp	123	0.421	13:13:44		0	+1800	22°
77	Pass	124	0.661	13:14:18		0	+900	22°
78	Tmp	125	0.954	13:15:03		0	+1800	22°
79	Tmp	126	1.284	13:15:53		0	+1800	22°
80	Tmp	129	2.335	13:17:46		0	+1800	22°
81	Tmp	129	2.577	13:18:22		0	+1800	22°
82	Tmp	132	2.902	13:19:02		0	+1800	22°
83	Tmp	133	3.427	13:20:03		0	+1800	22°
84	Tmp	136	4.105	13:21:15		0	+1800	22°
85	Tmp	142	2.697	13:33:50		0	+1800	22°
86	Tmp	144	3.757	13:35:37		0	+1800	22°
87	Tmp	147	4.327	13:36:48		0	+1800	22°
95	Tmp	153	1.662	13:55:49		0	+1800	22°
96	Tmp	158	3.772	14:01:02		0	+1800	22°
97	Tmp	159	4.972	14:03:37		0	+1800	22°
98	Tmp	160	6.192	14:06:13	11:08:15	0	-1800	22°

Etapa B	Num 118	Pen 0	PCZ 0	Total PP 85500	PG 0
----------------	----------------	--------------	--------------	-----------------------	-------------

Num 118	A NC	PG 0	B NC	PG 0	Tot PG 0	Col. 20°
----------------	-------------	-------------	-------------	-------------	-----------------	-----------------

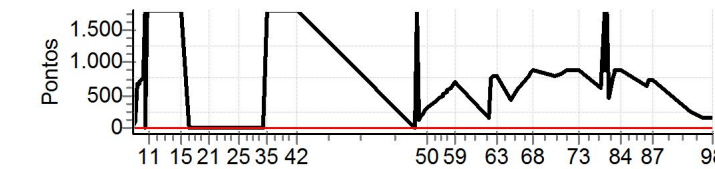


Etapa A	Num	118	Pen	0	PCZ	0	Total PP	32713	PG	0
43	Tmp	61	1.273	11:41:35		0	+1800	22°		
44	Tmp	61	1.610	11:42:14		0	+1800	22°		
45	Tmp	63	1.848	11:42:53		0	+1800	22°		
46	Tmp	64	2.462	11:44:12		0	+1800	22°		
47	Tmp	66	2.726	11:44:49		0	+1800	22°		
48	Tmp	67	3.091	11:45:50		0	+1800	22°		
49	Tmp	69	3.429	11:46:35		0	+1800	22°		
50	Tmp	70	3.788	11:47:32		0	+1800	22°		
51	Tmp	73	1.119	11:51:15		0	+1800	22°		
52	Tmp	74	2.020	11:53:05		0	+1800	22°		
53	Tmp	75	3.102	11:55:08		0	+1800	22°		
54	Tmp	75	3.502	11:55:59		0	+1800	22°		
55	Tmp	76	4.050	11:57:06		0	+1800	22°		
56	Tmp	77	4.399	11:57:51		0	+1800	22°		
57	Tmp	77	4.934	11:59:00		0	+1800	22°		
58	Tmp	79	5.323	11:59:47		0	+1800	22°		
59	Tmp	81	6.128	12:01:37		0	+1800	22°		
60	Tmp	84	4.632	12:17:23		0	+1800	22°		

MotoClube/SelfShop/PrincesaOffRoad/Zaitc/Avanço

N u m	122	Equipe	122 / Grimaldo Ferreira Oliveira / Pangare						
		Patrocinador	Marmoraria Ipiau - Itabuna Off Road						
		Cat / NL / Largada	Junior / 58 / 09:14:00			Cidade	Ipiau-BA		Yamaha

PC	Tp	Trc	KmPC	Ideal	Passagem	Pen	Pontos	Col	PC	Tp	Trc	KmPC	Ideal	Passagem	Pen	Pontos	Col
1	Tmp	3	0.934	09:23:25	09:24:05	0	+37	9°	61	Tmp	86	5.180	12:16:53	12:29:29	0	+753	8°
2	Tmp	4	1.347	09:24:13	09:25:58	0	+102	9°	62	Tmp	88	5.615	12:17:39	12:30:44	0	+782	8°
3	Tmp	6	1.807	09:25:14	09:35:50	0	+633	16°	63	Tmp	91	0.327	12:19:50	12:33:10	0	+797	8°
4	Tmp	6	2.016	09:25:34	09:36:36	0	+659	16°	64	Tmp	94	1.004	12:26:48	12:34:11	0	+440	8°
5	Tmp	7	2.225	09:25:57	09:37:15	0	+675	16°	65	Tmp	97	2.442	12:28:57	12:38:34	0	+574	8°
6	Tmp	8	2.517	09:26:28	09:38:15	0	+704	16°	66	Tmp	99	6.022	12:35:01	12:48:28	0	+804	9°
7	Tmp	8	3.425	09:27:54	09:40:31	0	+754	15°	67	Tmp	101	6.704	12:36:17	12:50:36	0	+856	10°
8	Tmp	10	3.970	09:29:07	10:35:41	0	+1800	15°	68	Tmp	102	7.091	12:37:01	12:51:42	0	+878	11°
9	Canc	12	4.144	--:--:--	--:--:--	0	+0	15°	69	Tmp	105	3.014	12:47:34	13:00:44	0	+787	11°
10	Tmp	13	4.518	09:30:19		0	+1800	15°	70	Tmp	107	4.747	12:50:42	13:04:24	0	+819	11°
11	Tmp	13	5.162	09:31:20		0	+1800	15°	71	Tmp	112	0.021	12:53:46	13:08:36	0	+887	12°
12	Tmp	16	1.042	09:36:05		0	+1800	15°	72	Tmp	113	1.330	12:55:50	13:12:01	0	+900	12°
14	Tmp	17	2.053	09:38:43		0	+1800	15°	73	Tmp	115	3.762	12:59:40	13:16:15	0	+900	12°
15	Tmp	21	1.143	09:46:21		0	+1800	15°	74	Tmp	119	1.486	13:09:52	13:20:07	0	+612	12°
17	Canc	23	3.964	--:--:--	--:--:--	0	+0	15°	76	Tmp	123	0.421	13:11:44		0	+1800	12°
18	Canc	26	0.448	--:--:--	--:--:--	0	+0	15°	77	Pass	124	0.661	13:12:18		0	+900	12°
19	Canc	27	0.708	--:--:--	--:--:--	0	+0	15°	78	Tmp	125	0.954	13:13:03		0	+1800	12°
20	Canc	29	3.548	--:--:--	--:--:--	0	+0	15°	79	Tmp	126	1.284	13:13:53	13:21:41	0	+465	12°
21	Canc	30	4.320	--:--:--	--:--:--	0	+0	15°	80	Tmp	129	2.335	13:15:46	13:28:26	0	+757	12°
22	Canc	32	5.408	--:--:--	--:--:--	0	+0	15°	81	Tmp	129	2.577	13:16:22	13:30:39	0	+854	12°
23	Canc	38	1.156	--:--:--	--:--:--	0	+0	15°	82	Tmp	132	2.902	13:17:02	13:31:49	0	+884	12°
24	Canc	38	1.446	--:--:--	--:--:--	0	+0	15°	83	Tmp	133	3.427	13:18:03	13:33:48	0	+900	12°
25	Canc	42	2.139	--:--:--	--:--:--	0	+0	15°	84	Tmp	136	4.105	13:19:15	13:35:37	0	+900	12°
26	Canc	43	3.104	--:--:--	--:--:--	0	+0	15°	85	Tmp	142	2.697	13:31:50	13:42:44	0	+651	12°
27	Canc	44	3.608	--:--:--	--:--:--	0	+0	15°	86	Tmp	144	3.757	13:33:37	13:45:45	0	+725	12°
28	Canc	44	4.699	--:--:--	--:--:--	0	+0	15°	87	Tmp	147	4.327	13:34:48	13:47:13	0	+742	12°
29	Canc	46	5.918	--:--:--	--:--:--	0	+0	15°	95	Tmp	153	1.662	13:53:49	13:57:48	0	+236	12°
30	Canc	46	6.180	--:--:--	--:--:--	0	+0	15°	96	Tmp	158	3.772	13:59:02	14:01:33	0	+148	12°
31	Canc	46	6.931	--:--:--	--:--:--	0	+0	15°	97	Tmp	159	4.972	14:01:37	14:04:21	0	+161	12°
32	Canc	47	0.224	--:--:--	--:--:--	0	+0	15°	98	Tmp	160	6.192	14:04:13	14:06:54	0	+158	12°
33	Canc	48	0.864	--:--:--	--:--:--	0	+0	15°	Etapa B Num 122 Pen 0 PCZ 0 Total PP 30843 PG 9								
34	Canc	49	1.620	--:--:--	--:--:--	0	+0	15°	Num 122 A NC PG 0 B 12° PG 9 Tot PG 9 Col. 13°								
35	Tmp	50	2.994	10:28:32	11:04:03	0	+1800	15°									
36	Tmp	53	5.026	10:32:50		0	+1800	15°									
37	Tmp	54	6.336	10:35:00		0	+1800	15°									
38	Tmp	54	7.392	10:36:33		0	+1800	15°									
39	Tmp	54	8.172	10:37:41	12:38:51	0	+1800	15°									
40	Tmp	55	8.770	10:39:09		0	+1800	15°									
41	Tmp	55	9.344	10:40:35		0	+1800	15°									
42	Tmp	56	10.089	10:42:22		0	+1800	15°									

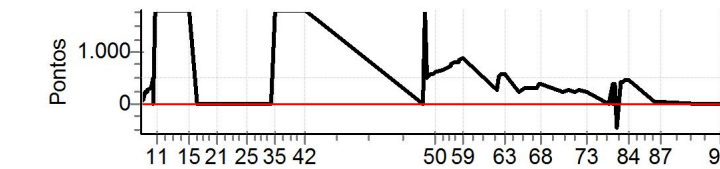


Etapa A	Num	122	Pen	0	PCZ	0	Total PP	28764	PG	0
43	Tmp	61	1.273	11:39:35	11:39:47	0	+9	12°		
44	Tmp	61	1.610	11:40:14	11:40:22	0	+5	11°		
45	Tmp	63	1.848	11:40:53		0	+1800	11°		
46	Tmp	64	2.462	11:42:12	11:44:07	0	+112	7°		
47	Tmp	66	2.726	11:42:49	11:45:44	0	+172	7°		
48	Tmp	67	3.091	11:43:50	11:47:36	0	+223	7°		
49	Tmp	69	3.429	11:44:35	11:49:16	0	+278	7°		
50	Tmp	70	3.788	11:45:32	11:50:46	0	+311	7°		
51	Tmp	73	1.119	11:49:15	11:55:41	0	+383	7°		
52	Tmp	74	2.020	11:51:05	11:58:34	0	+446	7°		
53	Tmp	75	3.102	11:53:08	12:01:31	0	+500	7°		
54	Tmp	75	3.502	11:53:59	12:02:52	0	+530	7°		
55	Tmp	76	4.050	11:55:06	12:04:29	0	+560	7°		
56	Tmp	77	4.399	11:55:51	12:05:33	0	+579	7°		
57	Tmp	77	4.934	11:57:00	12:07:02	0	+599	7°		
58	Tmp	79	5.323	11:57:47	12:08:07	0	+617	7°		
59	Tmp	81	6.128	11:59:37	12:11:08	0	+688	7°		
60	Tmp	84	4.632	12:15:23	12:18:07	0	+161	8°		

MotoClube/SelfShop/PrincesaOffRoad/Zaitc/Avanço

N u m	124	Equipe	124 / Ericsson de Jesus Freire / Kekoboll						
		Patrocinador	Auto Pecas Freire_tudor Baterias						
		Cat / NL / Largada	Junior / 64 / 09:17:00			Cidade	Jacobina-BA		Honda

PC	Tp	Trc	KmPC	Ideal	Passagem	Pen	Pontos	Col	PC	Tp	Trc	KmPC	Ideal	Passagem	Pen	Pontos	Col
1	Tmp	3	0.934	09:26:25	09:27:07	0	+39	11°	61	Tmp	86	5.180	12:19:53	12:29:01	0	+545	12°
2	Tmp	4	1.347	09:27:13	09:28:50	0	+94	8°	62	Tmp	88	5.615	12:20:39	12:30:06	0	+564	12°
3	Tmp	6	1.807	09:28:14	09:31:58	0	+221	7°	63	Tmp	91	0.327	12:22:50	12:32:30	0	+577	12°
4	Tmp	6	2.016	09:28:34	09:32:26	0	+229	7°	64	Tmp	94	1.004	12:29:48	12:34:05	0	+254	12°
5	Tmp	7	2.225	09:28:57	09:33:01	0	+241	7°	65	Tmp	97	2.442	12:31:57	12:36:59	0	+299	12°
6	Tmp	8	2.517	09:29:28	09:33:48	0	+257	7°	66	Tmp	99	6.022	12:38:01	12:43:34	0	+330	12°
7	Tmp	8	3.425	09:30:54	09:36:09	0	+312	7°	67	Tmp	101	6.704	12:39:17	12:45:37	0	+377	12°
8	Tmp	10	3.970	09:32:07	09:40:33	0	+503	8°	68	Tmp	102	7.091	12:40:01	12:46:49	0	+405	12°
9	Canc	12	4.144	--:--:--	--:--:--	0	+0	8°	69	Tmp	105	3.014	12:50:34	12:54:40	0	+243	12°
10	Tmp	13	4.518	09:33:19		0	+1800	8°	70	Tmp	107	4.747	12:53:42	12:58:19	0	+274	12°
11	Tmp	13	5.162	09:34:20		0	+1800	8°	71	Tmp	112	0.021	12:56:46	13:01:02	0	+253	11°
12	Tmp	16	1.042	09:39:05		0	+1800	8°	72	Tmp	113	1.330	12:58:50	13:03:22	0	+269	11°
14	Tmp	17	2.053	09:41:43		0	+1800	8°	73	Tmp	115	3.762	13:02:40	13:06:39	0	+236	11°
15	Tmp	21	1.143	09:49:21		0	+1800	8°	74	Tmp	119	1.486	13:12:52	13:13:00	0	+5	11°
17	Canc	23	3.964	--:--:--	--:--:--	0	+0	8°	76	Tmp	123	0.421	13:14:44	13:21:10	0	+383	11°
18	Canc	26	0.448	--:--:--	--:--:--	0	+0	8°	77	Pass	124	0.661	13:15:18	13:21:38	0	+0	11°
19	Canc	27	0.708	--:--:--	--:--:--	0	+0	8°	78	Tmp	125	0.954	13:16:03	13:22:51	0	+405	11°
20	Canc	29	3.548	--:--:--	--:--:--	0	+0	8°	79	Tmp	126	1.284	13:16:53	13:14:20	0	-450	11°
21	Canc	30	4.320	--:--:--	--:--:--	0	+0	8°	80	Tmp	129	2.335	13:18:46	13:25:53	0	+424	11°
22	Canc	32	5.408	--:--:--	--:--:--	0	+0	8°	81	Tmp	129	2.577	13:19:22	13:26:42	0	+437	11°
23	Canc	38	1.156	--:--:--	--:--:--	0	+0	8°	82	Tmp	132	2.902	13:20:02	13:27:28	0	+443	11°
24	Canc	38	1.446	--:--:--	--:--:--	0	+0	8°	83	Tmp	133	3.427	13:21:03	13:28:43	0	+457	11°
25	Canc	42	2.139	--:--:--	--:--:--	0	+0	8°	84	Tmp	136	4.105	13:22:15	13:30:01	0	+463	11°
26	Canc	43	3.104	--:--:--	--:--:--	0	+0	8°	85	Tmp	142	2.697	13:34:50	13:35:31	0	+38	11°
27	Canc	44	3.608	--:--:--	--:--:--	0	+0	8°	86	Tmp	144	3.757	13:36:37	13:37:22	0	+42	11°
28	Canc	44	4.699	--:--:--	--:--:--	0	+0	8°	87	Tmp	147	4.327	13:37:48	13:38:31	0	+40	10°
29	Canc	46	5.918	--:--:--	--:--:--	0	+0	8°	95	Tmp	153	1.662	13:56:49	13:56:55	0	+3	10°
30	Canc	46	6.180	--:--:--	--:--:--	0	+0	8°	96	Tmp	158	3.772	14:02:02	14:02:13	0	+8	10°
31	Canc	46	6.931	--:--:--	--:--:--	0	+0	8°	97	Tmp	159	4.972	14:04:37	14:04:46	0	+6	10°
32	Canc	47	0.224	--:--:--	--:--:--	0	+0	8°	98	Tmp	160	6.192	14:07:13	14:07:11	0	-0	10°
33	Canc	48	0.864	--:--:--	--:--:--	0	+0	8°	Etapa B Num 124 Pen 0 PCZ 3 Total PP 20147 PG 11								
34	Canc	49	1.620	--:--:--	--:--:--	0	+0	8°	Num 124 A NC PG 0 B 10° PG 11 Tot PG 11 Col. 11°								
35	Tmp	50	2.994	10:31:32	12:48:58	0	+1800	8°									
36	Tmp	53	5.026	10:35:50		0	+1800	8°									
37	Tmp	54	6.336	10:38:00		0	+1800	8°									
38	Tmp	54	7.392	10:39:33		0	+1800	8°									
39	Tmp	54	8.172	10:40:41	12:37:09	0	+1800	8°									
40	Tmp	55	8.770	10:42:09		0	+1800	8°									
41	Tmp	55	9.344	10:43:35		0	+1800	8°									
42	Tmp	56	10.089	10:45:22		0	+1800	8°									



Etapa A	Num	124	Pen	0	PCZ	0	Total PP	25296	PG	0
43	Tmp	61	1.273	11:42:35	11:42:35	0	+0	4°		
44	Tmp	61	1.610	11:43:14	11:43:12	0	-0	4°		
45	Tmp	63	1.848	11:43:53		0	+1800	8°		
46	Tmp	64	2.462	11:45:12	11:53:54	0	+519	12°		
47	Tmp	66	2.726	11:45:49	11:54:45	0	+533	13°		
48	Tmp	67	3.091	11:46:50	11:56:24	0	+571	13°		
49	Tmp	69	3.429	11:47:35	11:57:30	0	+592	13°		
50	Tmp	70	3.788	11:48:32	11:58:38	0	+603	13°		
51	Tmp	73	1.119	11:52:15	12:03:16	0	+658	13°		
52	Tmp	74	2.020	11:54:05	12:05:37	0	+689	13°		
53	Tmp	75	3.102	11:56:08	12:08:33	0	+742	13°		
54	Tmp	75	3.502	11:56:59	12:09:56	0	+774	13°		
55	Tmp	76	4.050	11:58:06	12:11:23	0	+794	13°		
56	Tmp	77	4.399	11:58:51	12:12:16	0	+802	12°		
57	Tmp	77	4.934	12:00:00	12:13:41	0	+818	12°		
58	Tmp	79	5.323	12:00:47	12:14:52	0	+842	12°		
59	Tmp	81	6.128	12:02:37	12:17:30	0	+890	12°		
60	Tmp	84	4.632	12:18:23	12:23:16	0	+290	12°		

MotoClube/SelfShop/PrincesaOffRoad/Zaitc/Avanço

N u m	128	Equipe	128 / Ricardo Oliveira Queiroz / Rick Som						
		Patrocinador	Rick Sound Car						
		Cat / NL / Largada	Junior / 50 / 09:10:00	Cidade	Salvador	Crf-250x			

PC	Tp	Trc	KmPC	Ideal	Passagem	Pen	Pontos	Col	PC	Tp	Trc	KmPC	Ideal	Passagem	Pen	Pontos	Col
1	Tmp	3	0.934	09:19:25	09:20:07	0	+39	12°	61	Tmp	86	5.180	12:12:53	12:19:01	0	+365	11°
2	Tmp	4	1.347	09:20:13	09:24:03	0	+227	15°	62	Tmp	88	5.615	12:13:39	12:20:10	0	+388	11°
3	Tmp	6	1.807	09:21:14	09:29:02	0	+465	15°	63	Tmp	91	0.327	12:15:50	12:22:35	0	+402	11°
4	Tmp	6	2.016	09:21:34	09:29:47	0	+490	15°	64	Tmp	94	1.004	12:22:48	12:24:46	0	+115	11°
5	Tmp	7	2.225	09:21:57	09:30:25	0	+505	15°	65	Tmp	97	2.442	12:24:57	12:27:08	0	+128	11°
6	Tmp	8	2.517	09:22:28	09:31:19	0	+528	14°	66	Tmp	99	6.022	12:31:01	12:33:21	0	+137	11°
7	Tmp	8	3.425	09:23:54	09:39:29	0	+900	14°	67	Tmp	101	6.704	12:32:17	12:37:42	0	+322	9°
8	Tmp	10	3.970	09:25:07	10:03:56	0	+1800	14°	68	Tmp	102	7.091	12:33:01	12:38:49	0	+345	9°
9	Canc	12	4.144	--:--:--	--:--:--	0	+0	14°	69	Tmp	105	3.014	12:43:34	12:46:22	0	+165	9°
10	Tmp	13	4.518	09:26:19		0	+1800	14°	70	Tmp	107	4.747	12:46:42	12:50:13	0	+208	9°
11	Tmp	13	5.162	09:27:20		0	+1800	14°	71	Tmp	112	0.021	12:49:46	12:52:58	0	+189	8°
12	Tmp	16	1.042	09:32:05		0	+1800	14°	72	Tmp	113	1.330	12:51:50	12:55:26	0	+213	8°
14	Tmp	17	2.053	09:34:43		0	+1800	14°	73	Tmp	115	3.762	12:55:40	12:59:04	0	+201	8°
15	Tmp	21	1.143	09:42:21		0	+1800	14°	74	Tmp	119	1.486	13:05:52	13:08:29	0	+154	8°
17	Canc	23	3.964	--:--:--	--:--:--	0	+0	14°	76	Tmp	123	0.421	13:07:44	13:11:23	0	+216	8°
18	Canc	26	0.448	--:--:--	--:--:--	0	+0	14°	77	Pass	124	0.661	13:08:18	13:12:03	0	+0	8°
19	Canc	27	0.708	--:--:--	--:--:--	0	+0	14°	78	Tmp	125	0.954	13:09:03	13:13:13	0	+247	8°
20	Canc	29	3.548	--:--:--	--:--:--	0	+0	14°	79	Tmp	126	1.284	13:09:53	13:14:27	0	+271	8°
21	Canc	30	4.320	--:--:--	--:--:--	0	+0	14°	80	Tmp	129	2.335	13:11:46	13:16:57	0	+308	8°
22	Canc	32	5.408	--:--:--	--:--:--	0	+0	14°	81	Tmp	129	2.577	13:12:22	13:17:59	0	+334	8°
23	Canc	38	1.156	--:--:--	--:--:--	0	+0	14°	82	Tmp	132	2.902	13:13:02	13:18:50	0	+345	9°
24	Canc	38	1.446	--:--:--	--:--:--	0	+0	14°	83	Tmp	133	3.427	13:14:03	13:20:15	0	+369	8°
25	Canc	42	2.139	--:--:--	--:--:--	0	+0	14°	84	Tmp	136	4.105	13:15:15	13:21:51	0	+393	8°
26	Canc	43	3.104	--:--:--	--:--:--	0	+0	14°	85	Tmp	142	2.697	13:27:50	13:27:55	0	+2	8°
27	Canc	44	3.608	--:--:--	--:--:--	0	+0	14°	86	Tmp	144	3.757	13:29:37	13:30:47	0	+67	8°
28	Canc	44	4.699	--:--:--	--:--:--	0	+0	14°	87	Tmp	147	4.327	13:30:48	13:31:57	0	+66	8°
29	Canc	46	5.918	--:--:--	--:--:--	0	+0	14°	95	Tmp	153	1.662	13:49:49	13:50:11	0	+19	8°
30	Canc	46	6.180	--:--:--	--:--:--	0	+0	14°	96	Tmp	158	3.772	13:55:02	13:55:11	0	+6	8°
31	Canc	46	6.931	--:--:--	--:--:--	0	+0	14°	97	Tmp	159	4.972	13:57:37	13:57:57	0	+17	8°
32	Canc	47	0.224	--:--:--	--:--:--	0	+0	14°	98	Tmp	160	6.192	14:00:13	14:00:28	0	+12	8°
33	Canc	48	0.864	--:--:--	--:--:--	0	+0	14°	Etapa B Num 128 Pen 0 PCZ 0 Total PP 17093 PG 13								
34	Canc	49	1.620	--:--:--	--:--:--	0	+0	14°	Num 128 A NC PG 0 B 8° PG 13 Tot PG 13 Col. 9°								
35	Tmp	50	2.994	10:24:32	10:27:44	0	+189	11°									
36	Tmp	53	5.026	10:28:50		0	+1800	11°	MotoClube/SelfShop/PrincesaOffRoad/Zaitc/Avanço								
37	Tmp	54	6.336	10:31:00		0	+1800	11°									
38	Tmp	54	7.392	10:32:33		0	+1800	11°									
39	Tmp	54	8.172	10:33:41	12:27:18	0	+1800	11°									
40	Tmp	55	8.770	10:35:09		0	+1800	11°									
41	Tmp	55	9.344	10:36:35		0	+1800	11°									
42	Tmp	56	10.089	10:38:22		0	+1800	11°									

Etapa A	Num	128	Pen	0	PCZ	0	Total PP	26743	PG	0
43	Tmp	61	1.273	11:35:35	11:38:13	0	+155	13°		
44	Tmp	61	1.610	11:36:14	11:38:44	0	+147	13°		
45	Tmp	63	1.848	11:36:53		0	+1800	13°		
46	Tmp	64	2.462	11:38:12	11:43:51	0	+336	13°		
47	Tmp	66	2.726	11:38:49	11:45:00	0	+368	12°		
48	Tmp	67	3.091	11:39:50	11:46:50	0	+417	11°		
49	Tmp	69	3.429	11:40:35	11:48:12	0	+454	11°		
50	Tmp	70	3.788	11:41:32	11:49:34	0	+479	11°		
51	Tmp	73	1.119	11:45:15	11:54:36	0	+558	11°		
52	Tmp	74	2.020	11:47:05	11:57:12	0	+604	11°		
53	Tmp	75	3.102	11:49:08	12:00:53	0	+702	11°		
54	Tmp	75	3.502	11:49:59	12:02:08	0	+726	11°		
55	Tmp	76	4.050	11:51:06	12:03:44	0	+755	11°		
56	Tmp	77	4.399	11:51:51	12:04:49	0	+775	11°		
57	Tmp	77	4.934	11:53:00	12:06:18	0	+795	11°		
58	Tmp	79	5.323	11:53:47	12:07:43	0	+833	11°		
59	Tmp	81	6.128	11:55:37	12:10:39	0	+899	11°		
60	Tmp	84	4.632	12:11:23	12:16:12	0	+286	11°		

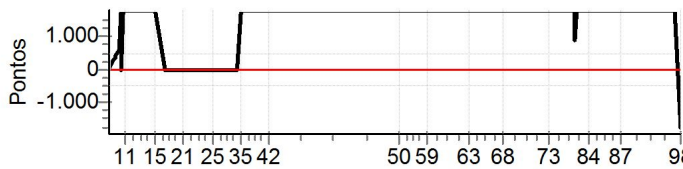
N u m	143	Equipe	143 / Marcelo Valenciano / Valenciano						
		Patrocinador	Physio Vida, Jacksom Racing, Clínica Odontologica						
		Cat / NL / Largada	Junior / 71 / 09:20:30			Cidade	Vit.conquista		Wr-250

PC	Tp	Trc	KmPC	Ideal	Passagem	Pen	Pontos	Col	PC	Tp	Trc	KmPC	Ideal	Passagem	Pen	Pontos	Col
1	Tmp	3	0.934	09:29:55	09:30:02	0	+4	2°	61	Tmp	86	5.180	12:23:23	12:32:25	0	+539	9°
2	Tmp	4	1.347	09:30:43	09:31:21	0	+35	1°	62	Tmp	88	5.615	12:24:09	12:33:24	0	+552	10°
3	Tmp	6	1.807	09:31:44	09:33:49	0	+122	1°	63	Tmp	91	0.327	12:26:20	12:35:53	0	+570	10°
4	Tmp	6	2.016	09:32:04	09:34:13	0	+126	1°	64	Tmp	94	1.004	12:33:18	12:37:02	0	+221	10°
5	Tmp	7	2.225	09:32:27	09:34:43	0	+133	1°	65	Tmp	97	2.442	12:35:27	12:39:16	0	+226	10°
6	Tmp	8	2.517	09:32:58	09:35:28	0	+147	1°	66	Tmp	99	6.022	12:41:31	12:46:59	0	+325	10°
7	Tmp	8	3.425	09:34:24	09:37:01	0	+154	1°	67	Tmp	101	6.704	12:42:47	12:50:54	0	+484	11°
8	Tmp	10	3.970	09:35:37	09:39:54	0	+254	1°	68	Tmp	102	7.091	12:43:31	12:51:59	0	+505	10°
9	Canc	12	4.144	--:--:--	--:--:--	0	+0	1°	69	Tmp	105	3.014	12:54:04	12:59:36	0	+329	10°
10	Tmp	13	4.518	09:36:49	09:42:46	0	+354	1°	70	Tmp	107	4.747	12:57:12	13:03:17	0	+362	10°
11	Tmp	13	5.162	09:37:50		0	+1800	1°	71	Tmp	112	0.021	13:00:16	13:06:18	0	+359	10°
12	Tmp	16	1.042	09:42:35		0	+1800	1°	72	Tmp	113	1.330	13:02:20	13:08:40	0	+377	10°
14	Tmp	17	2.053	09:45:13		0	+1800	2°	73	Tmp	115	3.762	13:06:10	13:11:49	0	+336	10°
15	Tmp	21	1.143	09:52:51	10:10:52	0	+900	1°	74	Tmp	119	1.486	13:16:22	13:16:42	0	+17	10°
17	Canc	23	3.964	--:--:--	--:--:--	0	+0	1°	76	Tmp	123	0.421	13:18:14	13:19:06	0	+49	10°
18	Canc	26	0.448	--:--:--	--:--:--	0	+0	1°	77	Pass	124	0.661	13:18:48	13:19:40	0	+0	10°
19	Canc	27	0.708	--:--:--	--:--:--	0	+0	1°	78	Tmp	125	0.954	13:19:33	13:20:49	0	+73	9°
20	Canc	29	3.548	--:--:--	--:--:--	0	+0	1°	79	Tmp	126	1.284	13:20:23	13:22:14	0	+108	9°
21	Canc	30	4.320	--:--:--	--:--:--	0	+0	1°	80	Tmp	129	2.335	13:22:16	13:24:08	0	+109	9°
22	Canc	32	5.408	--:--:--	--:--:--	0	+0	1°	81	Tmp	129	2.577	13:22:52	13:27:02	0	+247	9°
23	Canc	38	1.156	--:--:--	--:--:--	0	+0	1°	82	Tmp	132	2.902	13:23:32	13:24:49	0	+74	8°
24	Canc	38	1.446	--:--:--	--:--:--	0	+0	1°	83	Tmp	133	3.427	13:24:33	13:29:04	0	+268	7°
25	Canc	42	2.139	--:--:--	--:--:--	0	+0	1°	84	Tmp	136	4.105	13:25:45	13:30:30	0	+282	7°
26	Canc	43	3.104	--:--:--	--:--:--	0	+0	1°	85	Tmp	142	2.697	13:38:20	13:38:24	0	+1	7°
27	Canc	44	3.608	--:--:--	--:--:--	0	+0	1°	86	Tmp	144	3.757	13:40:07	13:40:36	0	+26	7°
28	Canc	44	4.699	--:--:--	--:--:--	0	+0	1°	87	Tmp	147	4.327	13:41:18	13:41:51	0	+30	7°
29	Canc	46	5.918	--:--:--	--:--:--	0	+0	1°	95	Tmp	153	1.662	14:00:19	14:00:27	0	+5	7°
30	Canc	46	6.180	--:--:--	--:--:--	0	+0	1°	96	Tmp	158	3.772	14:05:32	14:05:40	0	+5	7°
31	Canc	46	6.931	--:--:--	--:--:--	0	+0	1°	97	Tmp	159	4.972	14:08:07	14:08:16	0	+6	7°
32	Canc	47	0.224	--:--:--	--:--:--	0	+0	1°	98	Tmp	160	6.192	14:10:43	14:10:46	0	+0	7°
33	Canc	48	0.864	--:--:--	--:--:--	0	+0	1°	Etapa B Num 143 Pen 0 PCZ 3 Total PP 16615 PG 14								
34	Canc	49	1.620	--:--:--	--:--:--	0	+0	1°	Num 143 A 2° PG 22 B 7° PG 14 Tot PG 36 Col. 2°								
35	Tmp	50	2.994	10:35:02	11:00:12	0	+1800	1°									
36	Tmp	53	5.026	10:39:20		0	+1800	2°	Etapa A Num 143 Pen 0 PCZ 0 Total PP 22029 PG 22								
37	Tmp	54	6.336	10:41:30		0	+1800	2°	43	Tmp	61	1.273	11:46:05	11:46:05	0	+0	1°
38	Tmp	54	7.392	10:43:03		0	+1800	2°	44	Tmp	61	1.610	11:46:44	11:46:43	0	-0	1°
39	Tmp	54	8.172	10:44:11	12:39:34	0	+1800	2°	45	Tmp	63	1.848	11:47:23		0	+1800	5°
40	Tmp	55	8.770	10:45:39		0	+1800	2°	46	Tmp	64	2.462	11:48:42	11:54:10	0	+325	9°
41	Tmp	55	9.344	10:47:05		0	+1800	2°	47	Tmp	66	2.726	11:49:19	11:55:04	0	+342	9°
42	Tmp	56	10.089	10:48:52		0	+1800	2°	48	Tmp	67	3.091	11:50:20	11:56:42	0	+379	9°
									MotoClube/SelfShop/PrincesaOffRoad/Zaitc/Avanço								
									.								

N u m	173	Equipe	173 / Givaldo Raimundo F da Silva / Giva Ratao						
		Patrocinador	Interface Transportes						
		Cat / NL / Largada	Junior / 53 / 09:11:30			Cidade	Camaçari		Crf-230

PC	Tp	Trc	KmPC	Ideal	Passagem	Pen	Pontos	Col	PC	Tp	Trc	KmPC	Ideal	Passagem	Pen	Pontos	Col
1	Tmp	3	0.934	09:20:55	09:21:35	0	+37	10°	61	Tmp	86	5.180	12:14:23		0	+1800	25°
2	Tmp	4	1.347	09:21:43	09:23:55	0	+129	11°	62	Tmp	88	5.615	12:15:09		0	+1800	25°
3	Tmp	6	1.807	09:22:44	09:27:23	0	+276	10°	63	Tmp	91	0.327	12:17:20		0	+1800	25°
4	Tmp	6	2.016	09:23:04	09:27:53	0	+286	10°	64	Tmp	94	1.004	12:24:18		0	+1800	25°
5	Tmp	7	2.225	09:23:27	09:29:33	0	+363	10°	65	Tmp	97	2.442	12:26:27		0	+1800	25°
6	Tmp	8	2.517	09:23:58	09:30:49	0	+408	10°	66	Tmp	99	6.022	12:32:31		0	+1800	25°
7	Tmp	8	3.425	09:25:24	09:34:49	0	+562	9°	67	Tmp	101	6.704	12:33:47		0	+1800	25°
8	Tmp	10	3.970	09:26:37	09:48:14	0	+1800	10°	68	Tmp	102	7.091	12:34:31		0	+1800	25°
9	Canc	12	4.144	--:--:--	--:--:--	0	+0	10°	69	Tmp	105	3.014	12:45:04		0	+1800	25°
10	Tmp	13	4.518	09:27:49	09:54:31	0	+1800	10°	70	Tmp	107	4.747	12:48:12		0	+1800	25°
11	Tmp	13	5.162	09:28:50		0	+1800	10°	71	Tmp	112	0.021	12:51:16		0	+1800	25°
12	Tmp	16	1.042	09:33:35		0	+1800	10°	72	Tmp	113	1.330	12:53:20		0	+1800	25°
14	Tmp	17	2.053	09:36:13	09:56:35	0	+1800	10°	73	Tmp	115	3.762	12:57:10		0	+1800	25°
15	Tmp	21	1.143	09:43:51		0	+1800	10°	74	Tmp	119	1.486	13:07:22		0	+1800	25°
17	Canc	23	3.964	--:--:--	--:--:--	0	+0	10°	76	Tmp	123	0.421	13:09:14		0	+1800	25°
18	Canc	26	0.448	--:--:--	--:--:--	0	+0	10°	77	Pass	124	0.661	13:09:48		0	+900	25°
19	Canc	27	0.708	--:--:--	--:--:--	0	+0	10°	78	Tmp	125	0.954	13:10:33		0	+1800	25°
20	Canc	29	3.548	--:--:--	--:--:--	0	+0	10°	79	Tmp	126	1.284	13:11:23		0	+1800	25°
21	Canc	30	4.320	--:--:--	--:--:--	0	+0	10°	80	Tmp	129	2.335	13:13:16		0	+1800	25°
22	Canc	32	5.408	--:--:--	--:--:--	0	+0	10°	81	Tmp	129	2.577	13:13:52		0	+1800	25°
23	Canc	38	1.156	--:--:--	--:--:--	0	+0	10°	82	Tmp	132	2.902	13:14:32		0	+1800	25°
24	Canc	38	1.446	--:--:--	--:--:--	0	+0	10°	83	Tmp	133	3.427	13:15:33		0	+1800	25°
25	Canc	42	2.139	--:--:--	--:--:--	0	+0	10°	84	Tmp	136	4.105	13:16:45		0	+1800	25°
26	Canc	43	3.104	--:--:--	--:--:--	0	+0	10°	85	Tmp	142	2.697	13:29:20		0	+1800	25°
27	Canc	44	3.608	--:--:--	--:--:--	0	+0	10°	86	Tmp	144	3.757	13:31:07		0	+1800	25°
28	Canc	44	4.699	--:--:--	--:--:--	0	+0	10°	87	Tmp	147	4.327	13:32:18		0	+1800	25°
29	Canc	46	5.918	--:--:--	--:--:--	0	+0	10°	95	Tmp	153	1.662	13:51:19		0	+1800	25°
30	Canc	46	6.180	--:--:--	--:--:--	0	+0	10°	96	Tmp	158	3.772	13:56:32		0	+1800	25°
31	Canc	46	6.931	--:--:--	--:--:--	0	+0	10°	97	Tmp	159	4.972	13:59:07		0	+1800	25°
32	Canc	47	0.224	--:--:--	--:--:--	0	+0	10°	98	Tmp	160	6.192	14:01:43	11:06:47	0	-1800	25°
33	Canc	48	0.864	--:--:--	--:--:--	0	+0	10°	Etapa B Num 173 Pen 0 PCZ 0 Total PP 85500 PG 0								
34	Canc	49	1.620	--:--:--	--:--:--	0	+0	10°	Num 173 A NC PG 0 B NC PG 0 Tot PG 0 Col. 17°								
35	Tmp	50	2.994	10:26:02		0	+1800	12°									
36	Tmp	53	5.026	10:30:20		0	+1800	12°									
37	Tmp	54	6.336	10:32:30		0	+1800	12°									
38	Tmp	54	7.392	10:34:03		0	+1800	12°									
39	Tmp	54	8.172	10:35:11		0	+1800	12°									
40	Tmp	55	8.770	10:36:39		0	+1800	12°									
41	Tmp	55	9.344	10:38:05		0	+1800	12°									
42	Tmp	56	10.089	10:39:52		0	+1800	12°									
Etapa A Num 173 Pen 0 PCZ 0 Total PP 27261 PG 0																	
43	Tmp	61	1.273	11:37:05		0	+1800	25°									
44	Tmp	61	1.610	11:37:44		0	+1800	25°									
45	Tmp	63	1.848	11:38:23		0	+1800	25°									
46	Tmp	64	2.462	11:39:42		0	+1800	25°									
47	Tmp	66	2.726	11:40:19		0	+1800	25°									
48	Tmp	67	3.091	11:41:20		0	+1800	25°									
49	Tmp	69	3.429	11:42:05		0	+1800	25°									
50	Tmp	70	3.788	11:43:02		0	+1800	25°									
51	Tmp	73	1.119	11:46:45		0	+1800	25°									
52	Tmp	74	2.020	11:48:35		0	+1800	25°									
53	Tmp	75	3.102	11:50:38		0	+1800	25°									
54	Tmp	75	3.502	11:51:29		0	+1800	25°									
55	Tmp	76	4.050	11:52:36		0	+1800	25°									
56	Tmp	77	4.399	11:53:21		0	+1800	25°									
57	Tmp	77	4.934	11:54:30		0	+1800	25°									
58	Tmp	79	5.323	11:55:17		0	+1800	25°									
59	Tmp	81	6.128	11:57:07		0	+1800	25°									
60	Tmp	84	4.632	12:12:53		0	+1800	25°									

Etapa B		Num	173	Pen	0	PCZ	0	Total PP	85500	PG	0		
Num	173	A	NC	PG	0	B	NC	PG	0	Tot PG	0	Col.	17°



MotoClube/SelfShop/PrincesaOffRoad/Zaitc/Avanço

N u m	191	Equipe	191 / Luciano Carvalho de Moura / Lubião						
		Patrocinador							
		Cat / NL / Largada	Junior / 75 / 09:22:30	Cidade	Cruz das Almas				

PC	Tp	Trc	KmPC	Ideal	Passagem	Pen	Pontos	Col	PC	Tp	Trc	KmPC	Ideal	Passagem	Pen	Pontos	Col
1	Tmp	3	0.934	09:31:55		0	+1800	24°	61	Tmp	86	5.180	12:25:23		0	+1800	16°
2	Tmp	4	1.347	09:32:43		0	+1800	24°	62	Tmp	88	5.615	12:26:09		0	+1800	16°
3	Tmp	6	1.807	09:33:44		0	+1800	24°	63	Tmp	91	0.327	12:28:20		0	+1800	16°
4	Tmp	6	2.016	09:34:04		0	+1800	24°	64	Tmp	94	1.004	12:35:18		0	+1800	16°
5	Tmp	7	2.225	09:34:27		0	+1800	24°	65	Tmp	97	2.442	12:37:27		0	+1800	16°
6	Tmp	8	2.517	09:34:58		0	+1800	24°	66	Tmp	99	6.022	12:43:31		0	+1800	16°
7	Tmp	8	3.425	09:36:24		0	+1800	24°	67	Tmp	101	6.704	12:44:47		0	+1800	16°
8	Tmp	10	3.970	09:37:37		0	+1800	24°	68	Tmp	102	7.091	12:45:31		0	+1800	16°
9	Canc	12	4.144	--:--:--	--:--:--	0	+0	24°	69	Tmp	105	3.014	12:56:04		0	+1800	16°
10	Tmp	13	4.518	09:38:49		0	+1800	24°	70	Tmp	107	4.747	12:59:12		0	+1800	16°
11	Tmp	13	5.162	09:39:50		0	+1800	24°	71	Tmp	112	0.021	13:02:16		0	+1800	16°
12	Tmp	16	1.042	09:44:35		0	+1800	24°	72	Tmp	113	1.330	13:04:20		0	+1800	16°
14	Tmp	17	2.053	09:47:13		0	+1800	24°	73	Tmp	115	3.762	13:08:10		0	+1800	16°
15	Tmp	21	1.143	09:54:51		0	+1800	24°	74	Tmp	119	1.486	13:18:22		0	+1800	16°
17	Canc	23	3.964	--:--:--	--:--:--	0	+0	24°	76	Tmp	123	0.421	13:20:14		0	+1800	16°
18	Canc	26	0.448	--:--:--	--:--:--	0	+0	24°	77	Pass	124	0.661	13:20:48		0	+900	16°
19	Canc	27	0.708	--:--:--	--:--:--	0	+0	24°	78	Tmp	125	0.954	13:21:33		0	+1800	16°
20	Canc	29	3.548	--:--:--	--:--:--	0	+0	24°	79	Tmp	126	1.284	13:22:23		0	+1800	16°
21	Canc	30	4.320	--:--:--	--:--:--	0	+0	24°	80	Tmp	129	2.335	13:24:16		0	+1800	16°
22	Canc	32	5.408	--:--:--	--:--:--	0	+0	24°	81	Tmp	129	2.577	13:24:52		0	+1800	16°
23	Canc	38	1.156	--:--:--	--:--:--	0	+0	24°	82	Tmp	132	2.902	13:25:32		0	+1800	16°
24	Canc	38	1.446	--:--:--	--:--:--	0	+0	24°	83	Tmp	133	3.427	13:26:33		0	+1800	16°
25	Canc	42	2.139	--:--:--	--:--:--	0	+0	24°	84	Tmp	136	4.105	13:27:45		0	+1800	16°
26	Canc	43	3.104	--:--:--	--:--:--	0	+0	24°	85	Tmp	142	2.697	13:40:20		0	+1800	16°
27	Canc	44	3.608	--:--:--	--:--:--	0	+0	24°	86	Tmp	144	3.757	13:42:07		0	+1800	16°
28	Canc	44	4.699	--:--:--	--:--:--	0	+0	24°	87	Tmp	147	4.327	13:43:18		0	+1800	16°
29	Canc	46	5.918	--:--:--	--:--:--	0	+0	24°	95	Tmp	153	1.662	14:02:19		0	+1800	16°
30	Canc	46	6.180	--:--:--	--:--:--	0	+0	24°	96	Tmp	158	3.772	14:07:32		0	+1800	16°
31	Canc	46	6.931	--:--:--	--:--:--	0	+0	24°	97	Tmp	159	4.972	14:10:07		0	+1800	16°
32	Canc	47	0.224	--:--:--	--:--:--	0	+0	24°	98	Tmp	160	6.192	14:12:43	09:45:35	0	-1800	16°
33	Canc	48	0.864	--:--:--	--:--:--	0	+0	24°	Etapa B Num 191 Pen 0 PCZ 0 Total PP 85500 PG 0								
34	Canc	49	1.620	--:--:--	--:--:--	0	+0	24°	Num 191 A NC PG 0 B NC PG 0 Tot PG 0 Col. 24°								
35	Tmp	50	2.994	10:37:02		0	+1800	24°									
36	Tmp	53	5.026	10:41:20		0	+1800	24°	MotoClube/SelfShop/PrincesaOffRoad/Zaitc/Avanço								
37	Tmp	54	6.336	10:43:30		0	+1800	24°									
38	Tmp	54	7.392	10:45:03		0	+1800	24°									
39	Tmp	54	8.172	10:46:11		0	+1800	24°									
40	Tmp	55	8.770	10:47:39		0	+1800	24°									
41	Tmp	55	9.344	10:49:05		0	+1800	24°									
42	Tmp	56	10.089	10:50:52		0	+1800	24°									

Etapa A	Num	191	Pen	0	PCZ	0	Total PP	37800	PG	0
43	Tmp	61	1.273	11:48:05		0	+1800	16°		
44	Tmp	61	1.610	11:48:44		0	+1800	16°		
45	Tmp	63	1.848	11:49:23		0	+1800	16°		
46	Tmp	64	2.462	11:50:42		0	+1800	16°		
47	Tmp	66	2.726	11:51:19		0	+1800	16°		
48	Tmp	67	3.091	11:52:20		0	+1800	16°		
49	Tmp	69	3.429	11:53:05		0	+1800	16°		
50	Tmp	70	3.788	11:54:02		0	+1800	16°		
51	Tmp	73	1.119	11:57:45		0	+1800	16°		
52	Tmp	74	2.020	11:59:35		0	+1800	16°		
53	Tmp	75	3.102	12:01:38		0	+1800	16°		
54	Tmp	75	3.502	12:02:29		0	+1800	16°		
55	Tmp	76	4.050	12:03:36		0	+1800	16°		
56	Tmp	77	4.399	12:04:21		0	+1800	16°		
57	Tmp	77	4.934	12:05:30		0	+1800	16°		
58	Tmp	79	5.323	12:06:17		0	+1800	16°		
59	Tmp	81	6.128	12:08:07		0	+1800	16°		
60	Tmp	84	4.632	12:23:53		0	+1800	16°		

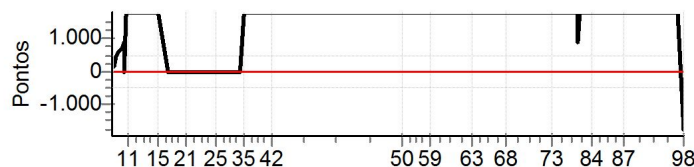
N u m	209	Equipe	209 / Christiano Chagas Goncalves / Meio Quilo					
		Patrocinador	Bahia Artes Graficas, Bahia Pa					
		Cat / NL / Largada	Junior / 67 / 09:18:30	Cidade	Feira de Santana-BA	Wr-250		

PC	Tp	Trc	KmPC	Ideal	Passagem	Pen	Pontos	Col
1	Tmp	3	0.934	09:27:55	09:29:01	0	+63	15 °
2	Tmp	4	1.347	09:28:43	09:31:15	0	+149	13 °
3	Tmp	6	1.807	09:29:44	09:37:22	0	+455	13 °
4	Tmp	6	2.016	09:30:04	09:37:56	0	+469	14 °
5	Tmp	7	2.225	09:30:27	09:39:53	0	+563	14 °
6	Tmp	8	2.517	09:30:58	09:40:47	0	+586	15 °
7	Tmp	8	3.425	09:32:24	09:44:25	0	+718	13 °
8	Tmp	10	3.970	09:33:37	09:50:11	0	+900	12 °
9	Canc	12	4.144	--:--:--	--:--:--	0	+0	12 °
10	Tmp	13	4.518	09:34:49	09:55:21	0	+1800	12 °
11	Tmp	13	5.162	09:35:50		0	+1800	12 °
12	Tmp	16	1.042	09:40:35		0	+1800	12 °
14	Tmp	17	2.053	09:43:13		0	+1800	12 °
15	Tmp	21	1.143	09:50:51	10:14:02	0	+1800	12 °
17	Canc	23	3.964	--:--:--	--:--:--	0	+0	12 °
18	Canc	26	0.448	--:--:--	--:--:--	0	+0	12 °
19	Canc	27	0.708	--:--:--	--:--:--	0	+0	12 °
20	Canc	29	3.548	--:--:--	--:--:--	0	+0	12 °
21	Canc	30	4.320	--:--:--	--:--:--	0	+0	12 °
22	Canc	32	5.408	--:--:--	--:--:--	0	+0	12 °
23	Canc	38	1.156	--:--:--	--:--:--	0	+0	12 °
24	Canc	38	1.446	--:--:--	--:--:--	0	+0	12 °
25	Canc	42	2.139	--:--:--	--:--:--	0	+0	12 °
26	Canc	43	3.104	--:--:--	--:--:--	0	+0	12 °
27	Canc	44	3.608	--:--:--	--:--:--	0	+0	12 °
28	Canc	44	4.699	--:--:--	--:--:--	0	+0	12 °
29	Canc	46	5.918	--:--:--	--:--:--	0	+0	12 °
30	Canc	46	6.180	--:--:--	--:--:--	0	+0	12 °
31	Canc	46	6.931	--:--:--	--:--:--	0	+0	12 °
32	Canc	47	0.224	--:--:--	--:--:--	0	+0	12 °
33	Canc	48	0.864	--:--:--	--:--:--	0	+0	12 °
34	Canc	49	1.620	--:--:--	--:--:--	0	+0	12 °
35	Tmp	50	2.994	10:33:02	11:56:06	0	+1800	14 °
36	Tmp	53	5.026	10:37:20		0	+1800	14 °
37	Tmp	54	6.336	10:39:30		0	+1800	14 °
38	Tmp	54	7.392	10:41:03		0	+1800	14 °
39	Tmp	54	8.172	10:42:11		0	+1800	14 °
40	Tmp	55	8.770	10:43:39		0	+1800	14 °
41	Tmp	55	9.344	10:45:05		0	+1800	14 °
42	Tmp	56	10.089	10:46:52		0	+1800	14 °

PC	Tp	Trc	KmPC	Ideal	Passagem	Pen	Pontos	Col
61	Tmp	86	5.180	12:21:23		0	+1800	20 °
62	Tmp	88	5.615	12:22:09		0	+1800	20 °
63	Tmp	91	0.327	12:24:20		0	+1800	20 °
64	Tmp	94	1.004	12:31:18		0	+1800	20 °
65	Tmp	97	2.442	12:33:27		0	+1800	20 °
66	Tmp	99	6.022	12:39:31		0	+1800	20 °
67	Tmp	101	6.704	12:40:47		0	+1800	20 °
68	Tmp	102	7.091	12:41:31		0	+1800	20 °
69	Tmp	105	3.014	12:52:04		0	+1800	20 °
70	Tmp	107	4.747	12:55:12		0	+1800	20 °
71	Tmp	112	0.021	12:58:16		0	+1800	20 °
72	Tmp	113	1.330	13:00:20		0	+1800	20 °
73	Tmp	115	3.762	13:04:10		0	+1800	20 °
74	Tmp	119	1.486	13:14:22		0	+1800	20 °
76	Tmp	123	0.421	13:16:14		0	+1800	20 °
77	Pass	124	0.661	13:16:48		0	+900	20 °
78	Tmp	125	0.954	13:17:33		0	+1800	20 °
79	Tmp	126	1.284	13:18:23		0	+1800	20 °
80	Tmp	129	2.335	13:20:16		0	+1800	20 °
81	Tmp	129	2.577	13:20:52		0	+1800	20 °
82	Tmp	132	2.902	13:21:32		0	+1800	20 °
83	Tmp	133	3.427	13:22:33		0	+1800	20 °
84	Tmp	136	4.105	13:23:45		0	+1800	20 °
85	Tmp	142	2.697	13:36:20		0	+1800	20 °
86	Tmp	144	3.757	13:38:07		0	+1800	20 °
87	Tmp	147	4.327	13:39:18		0	+1800	20 °
95	Tmp	153	1.662	13:58:19		0	+1800	20 °
96	Tmp	158	3.772	14:03:32		0	+1800	20 °
97	Tmp	159	4.972	14:06:07		0	+1800	20 °
98	Tmp	160	6.192	14:08:43	11:08:40	0	-1800	20 °

Etapa B	Num 209	Pen 0	PCZ 0	Total PP 85500	PG 0
----------------	----------------	--------------	--------------	-----------------------	-------------

Num 209	A	NC	PG 0	B	NC	PG 0	Tot PG 0	Col. 18°
----------------	----------	-----------	-------------	----------	-----------	-------------	-----------------	-----------------



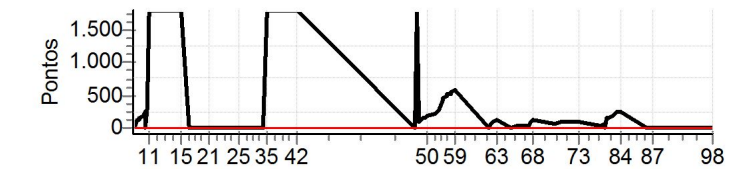
Etapa A	Num	209	Pen	0	PCZ	0	Total PP	27303	PG	0
43	Tmp	61	1.273	11:44:05		0	+1800	20 °		
44	Tmp	61	1.610	11:44:44		0	+1800	20 °		
45	Tmp	63	1.848	11:45:23		0	+1800	20 °		
46	Tmp	64	2.462	11:46:42		0	+1800	20 °		
47	Tmp	66	2.726	11:47:19		0	+1800	20 °		
48	Tmp	67	3.091	11:48:20		0	+1800	20 °		
49	Tmp	69	3.429	11:49:05		0	+1800	20 °		
50	Tmp	70	3.788	11:50:02		0	+1800	20 °		
51	Tmp	73	1.119	11:53:45		0	+1800	20 °		
52	Tmp	74	2.020	11:55:35		0	+1800	20 °		
53	Tmp	75	3.102	11:57:38		0	+1800	20 °		
54	Tmp	75	3.502	11:58:29		0	+1800	20 °		
55	Tmp	76	4.050	11:59:36		0	+1800	20 °		
56	Tmp	77	4.399	12:00:21		0	+1800	20 °		
57	Tmp	77	4.934	12:01:30		0	+1800	20 °		
58	Tmp	79	5.323	12:02:17		0	+1800	20 °		
59	Tmp	81	6.128	12:04:07		0	+1800	20 °		
60	Tmp	84	4.632	12:19:53		0	+1800	20 °		

MotoClube/SelfShop/PrincesaOffRoad/Zaitc/Avanço

N u m	226	Equipe	226 / Gabriel Fonseca Silva / Negabinha						
		Patrocinador	Britador Canavieira, Sheila Boutique						
		Cat / NL / Largada	Junior / 59 / 09:14:30	Cidade	Jacobina-BA	Honda			

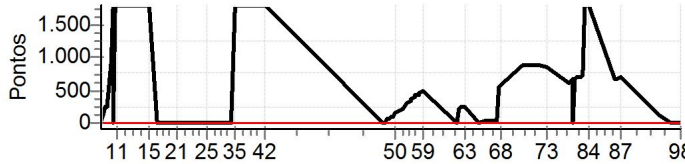
PC	Tp	Trc	KmPC	Ideal	Passagem	Pen	Pontos	Col	PC	Tp	Trc	KmPC	Ideal	Passagem	Pen	Pontos	Col
1	Tmp	3	0.934	09:23:55	09:24:09	0	+11	5°	61	Tmp	86	5.180	12:17:23	12:18:39	0	+73	4°
2	Tmp	4	1.347	09:24:43	09:25:28	0	+42	4°	62	Tmp	88	5.615	12:18:09	12:19:42	0	+90	3°
3	Tmp	6	1.807	09:25:44	09:27:44	0	+117	4°	63	Tmp	91	0.327	12:20:20	12:22:10	0	+107	3°
4	Tmp	6	2.016	09:26:04	09:28:11	0	+124	4°	64	Tmp	94	1.004	12:27:18	12:27:33	0	+12	3°
5	Tmp	7	2.225	09:26:27	09:28:39	0	+129	4°	65	Tmp	97	2.442	12:29:27	12:29:55	0	+25	3°
6	Tmp	8	2.517	09:26:58	09:29:27	0	+146	4°	66	Tmp	99	6.022	12:35:31	12:35:56	0	+22	3°
7	Tmp	8	3.425	09:28:24	09:31:23	0	+176	4°	67	Tmp	101	6.704	12:36:47	12:38:21	0	+91	3°
8	Tmp	10	3.970	09:29:37	09:33:54	0	+254	4°	68	Tmp	102	7.091	12:37:31	12:39:25	0	+111	3°
9	Canc	12	4.144	--:--:--	--:--:--	0	+0	4°	69	Tmp	105	3.014	12:48:04	12:49:23	0	+76	3°
10	Tmp	13	4.518	09:30:49	09:35:46	0	+294	4°	70	Tmp	107	4.747	12:51:12	12:52:53	0	+98	2°
11	Tmp	13	5.162	09:31:50		0	+1800	4°	71	Tmp	112	0.021	12:54:16	12:55:58	0	+99	2°
12	Tmp	16	1.042	09:36:35		0	+1800	4°	72	Tmp	113	1.330	12:56:20	12:58:06	0	+103	2°
14	Tmp	17	2.053	09:39:13		0	+1800	4°	73	Tmp	115	3.762	13:00:10	13:01:33	0	+80	2°
15	Tmp	21	1.143	09:46:51	10:12:38	0	+1800	4°	74	Tmp	119	1.486	13:10:22	13:10:50	0	+25	2°
17	Canc	23	3.964	--:--:--	--:--:--	0	+0	4°	76	Tmp	123	0.421	13:12:14	13:13:21	0	+64	2°
18	Canc	26	0.448	--:--:--	--:--:--	0	+0	4°	77	Pass	124	0.661	13:12:48	13:14:32	0	+0	2°
19	Canc	27	0.708	--:--:--	--:--:--	0	+0	4°	78	Tmp	125	0.954	13:13:33	13:16:03	0	+147	2°
20	Canc	29	3.548	--:--:--	--:--:--	0	+0	4°	79	Tmp	126	1.284	13:14:23	13:17:10	0	+164	2°
21	Canc	30	4.320	--:--:--	--:--:--	0	+0	4°	80	Tmp	129	2.335	13:16:16	13:19:31	0	+192	2°
22	Canc	32	5.408	--:--:--	--:--:--	0	+0	4°	81	Tmp	129	2.577	13:16:52	13:20:25	0	+210	2°
23	Canc	38	1.156	--:--:--	--:--:--	0	+0	4°	82	Tmp	132	2.902	13:17:32	13:21:17	0	+222	2°
24	Canc	38	1.446	--:--:--	--:--:--	0	+0	4°	83	Tmp	133	3.427	13:18:33	13:22:27	0	+231	2°
25	Canc	42	2.139	--:--:--	--:--:--	0	+0	4°	84	Tmp	136	4.105	13:19:45	13:23:50	0	+242	2°
26	Canc	43	3.104	--:--:--	--:--:--	0	+0	4°	85	Tmp	142	2.697	13:32:20	13:32:25	0	+2	2°
27	Canc	44	3.608	--:--:--	--:--:--	0	+0	4°	86	Tmp	144	3.757	13:34:07	13:34:20	0	+10	2°
28	Canc	44	4.699	--:--:--	--:--:--	0	+0	4°	87	Tmp	147	4.327	13:35:18	13:35:22	0	+1	1°
29	Canc	46	5.918	--:--:--	--:--:--	0	+0	4°	95	Tmp	153	1.662	13:54:19	13:54:28	0	+6	1°
30	Canc	46	6.180	--:--:--	--:--:--	0	+0	4°	96	Tmp	158	3.772	13:59:32	13:59:40	0	+5	1°
31	Canc	46	6.931	--:--:--	--:--:--	0	+0	4°	97	Tmp	159	4.972	14:02:07	14:02:15	0	+5	1°
32	Canc	47	0.224	--:--:--	--:--:--	0	+0	4°	98	Tmp	160	6.192	14:04:43	14:04:47	0	+1	1°
33	Canc	48	0.864	--:--:--	--:--:--	0	+0	4°	Etapa B Num 226 Pen 0 PCZ 2 Total PP 9041 PG 25								
34	Canc	49	1.620	--:--:--	--:--:--	0	+0	4°	Num 226 A NC PG 0 B 1° PG 25 Tot PG 25 Col. 3°								
35	Tmp	50	2.994	10:29:02	11:24:11	0	+1800	4°									
36	Tmp	53	5.026	10:33:20		0	+1800	4°									
37	Tmp	54	6.336	10:35:30		0	+1800	4°									
38	Tmp	54	7.392	10:37:03		0	+1800	4°									
39	Tmp	54	8.172	10:38:11	12:30:05	0	+1800	4°									
40	Tmp	55	8.770	10:39:39		0	+1800	4°									
41	Tmp	55	9.344	10:41:05		0	+1800	4°									
42	Tmp	56	10.089	10:42:52		0	+1800	4°									

Etapa A	Num	226	Pen	0	PCZ	0	Total PP	22893	PG	0
43	Tmp	61	1.273	11:40:05	11:40:05	0	+0	6°		
44	Tmp	61	1.610	11:40:44	11:40:45	0	+0	6°		
45	Tmp	63	1.848	11:41:23		0	+1800	10°		
46	Tmp	64	2.462	11:42:42	11:44:25	0	+100	6°		
47	Tmp	66	2.726	11:43:19	11:45:09	0	+107	5°		
48	Tmp	67	3.091	11:44:20	11:46:47	0	+144	5°		
49	Tmp	69	3.429	11:45:05	11:47:50	0	+162	5°		
50	Tmp	70	3.788	11:46:02	11:49:04	0	+179	5°		
51	Tmp	73	1.119	11:49:45	11:53:34	0	+226	5°		
52	Tmp	74	2.020	11:51:35	11:56:21	0	+283	5°		
53	Tmp	75	3.102	11:53:38	12:00:43	0	+422	5°		
54	Tmp	75	3.502	11:54:29	12:01:56	0	+444	5°		
55	Tmp	76	4.050	11:55:36	12:03:53	0	+494	6°		
56	Tmp	77	4.399	11:56:21	12:04:51	0	+507	6°		
57	Tmp	77	4.934	11:57:30	12:06:19	0	+526	6°		
58	Tmp	79	5.323	11:58:17	12:07:18	0	+538	6°		
59	Tmp	81	6.128	12:00:07	12:10:03	0	+593	5°		
60	Tmp	84	4.632	12:15:53	12:15:58	0	+2	5°		



MotoClube/SelfShop/PrincesaOffRoad/Zaitc/Avanço

N u m	266	Equipe	266 / Ricardo Emersom D D Oliveira / Ricardinho						
		Patrocinador	Realeza Motos, Posto Pioneiro						
		Cat / NL / Largada	Junior / 55 / 09:12:30	Cidade	Itapetinga	Crf-230			

PC	Tp	Trc	KmPC	Ideal	Passagem	Pen	Pontos	Col	PC	Tp	Trc	KmPC	Ideal	Passagem	Pen	Pontos	Col
1	Tmp	3	0.934	09:21:55	09:22:33	0	+35	8º	61	Tmp	86	5.180	12:15:23	12:19:04	0	+218	1º
2	Tmp	4	1.347	09:22:43	09:24:41	0	+115	10º	62	Tmp	88	5.615	12:16:09	12:20:01	0	+229	1º
3	Tmp	6	1.807	09:23:44	09:27:47	0	+240	9º	63	Tmp	91	0.327	12:18:20	12:22:12	0	+229	1º
4	Tmp	6	2.016	09:24:04	09:28:16	0	+249	9º	64	Tmp	94	1.004	12:25:18	12:25:24	0	+3	1º
5	Tmp	7	2.225	09:24:27	09:28:44	0	+254	9º	65	Tmp	97	2.442	12:27:27	12:27:52	0	+22	1º
6	Tmp	8	2.517	09:24:58	09:29:30	0	+269	9º	66	Tmp	99	6.022	12:33:31	12:33:54	0	+20	1º
7	Tmp	8	3.425	09:26:24	09:41:47	0	+900	10º	67	Tmp	101	6.704	12:34:47	12:43:51	0	+541	1º
8	Tmp	10	3.970	09:27:37		0	+1800	11º	68	Tmp	102	7.091	12:35:31	12:44:58	0	+564	1º
9	Canc	12	4.144	--:--:--	--:--:--	0	+0	11º	69	Tmp	105	3.014	12:46:04	13:00:37	0	+870	2º
10	Tmp	13	4.518	09:28:49		0	+1800	11º	70	Tmp	107	4.747	12:49:12	13:04:13	0	+898	3º
11	Tmp	13	5.162	09:29:50		0	+1800	11º	71	Tmp	112	0.021	12:52:16	13:06:53	0	+874	3º
12	Tmp	16	1.042	09:34:35		0	+1800	11º	72	Tmp	113	1.330	12:54:20	13:09:07	0	+884	4º
14	Tmp	17	2.053	09:37:13		0	+1800	11º	73	Tmp	115	3.762	12:58:10	13:12:29	0	+856	5º
15	Tmp	21	1.143	09:44:51		0	+1800	11º	74	Tmp	119	1.486	13:08:22	13:18:29	0	+604	6º
17	Canc	23	3.964	--:--:--	--:--:--	0	+0	11º	76	Tmp	123	0.421	13:10:14	13:21:16	0	+659	6º
18	Canc	26	0.448	--:--:--	--:--:--	0	+0	11º	77	Pass	124	0.661	13:10:48	13:21:47	0	+0	6º
19	Canc	27	0.708	--:--:--	--:--:--	0	+0	11º	78	Tmp	125	0.954	13:11:33	13:22:55	0	+679	6º
20	Canc	29	3.548	--:--:--	--:--:--	0	+0	11º	79	Tmp	126	1.284	13:12:23	13:24:04	0	+698	6º
21	Canc	30	4.320	--:--:--	--:--:--	0	+0	11º	80	Tmp	129	2.335	13:14:16	13:26:04	0	+705	7º
22	Canc	32	5.408	--:--:--	--:--:--	0	+0	11º	81	Tmp	129	2.577	13:14:52	13:26:51	0	+716	7º
23	Canc	38	1.156	--:--:--	--:--:--	0	+0	11º	82	Tmp	132	2.902	13:15:32	13:28:29	0	+774	7º
24	Canc	38	1.446	--:--:--	--:--:--	0	+0	11º	83	Tmp	133	3.427	13:16:33		0	+1800	9º
25	Canc	42	2.139	--:--:--	--:--:--	0	+0	11º	84	Tmp	136	4.105	13:17:45		0	+1800	10º
26	Canc	43	3.104	--:--:--	--:--:--	0	+0	11º	85	Tmp	142	2.697	13:30:20	13:41:23	0	+660	10º
27	Canc	44	3.608	--:--:--	--:--:--	0	+0	11º	86	Tmp	144	3.757	13:32:07	13:43:33	0	+683	10º
28	Canc	44	4.699	--:--:--	--:--:--	0	+0	11º	87	Tmp	147	4.327	13:33:18	13:44:50	0	+689	11º
29	Canc	46	5.918	--:--:--	--:--:--	0	+0	11º	95	Tmp	153	1.662	13:52:19	13:54:21	0	+119	11º
30	Canc	46	6.180	--:--:--	--:--:--	0	+0	11º	96	Tmp	158	3.772	13:57:32	13:57:39	0	+4	11º
31	Canc	46	6.931	--:--:--	--:--:--	0	+0	11º	97	Tmp	159	4.972	14:00:07	14:00:10	0	+0	11º
32	Canc	47	0.224	--:--:--	--:--:--	0	+0	11º	98	Tmp	160	6.192	14:02:43	14:02:39	0	-3	11º
33	Canc	48	0.864	--:--:--	--:--:--	0	+0	11º	Etapa B Num 266 Pen 0 PCZ 4 Total PP 20632 PG 10								
34	Canc	49	1.620	--:--:--	--:--:--	0	+0	11º	Num 266 A NC PG 0 B 11º PG 10 Tot PG 10 Col. 12º								
35	Tmp	50	2.994	10:27:02	11:19:29	0	+1800	13º									
36	Tmp	53	5.026	10:31:20		0	+1800	13º									
37	Tmp	54	6.336	10:33:30		0	+1800	13º									
38	Tmp	54	7.392	10:35:03		0	+1800	13º									
39	Tmp	54	8.172	10:36:11	12:28:03	0	+1800	13º									
40	Tmp	55	8.770	10:37:39		0	+1800	13º									
41	Tmp	55	9.344	10:39:05		0	+1800	13º									
42	Tmp	56	10.089	10:40:52		0	+1800	13º									

Etapa A	Num	266	Pen	0	PCZ	0	Total PP	27262	PG	0
43	Tmp	61	1.273	11:38:05	11:38:02	0	-0	7º		
44	Tmp	61	1.610	11:38:44	11:38:42	0	-0	7º		
45	Tmp	63	1.848	11:39:23	11:39:35	0	+9	1º		
46	Tmp	64	2.462	11:40:42	11:41:29	0	+44	1º		
47	Tmp	66	2.726	11:41:19	11:42:20	0	+58	1º		
48	Tmp	67	3.091	11:42:20	11:43:39	0	+76	1º		
49	Tmp	69	3.429	11:43:05	11:44:38	0	+90	1º		
50	Tmp	70	3.788	11:44:02	11:46:44	0	+159	1º		
51	Tmp	73	1.119	11:47:45	11:51:15	0	+207	1º		
52	Tmp	74	2.020	11:49:35	11:54:28	0	+290	1º		
53	Tmp	75	3.102	11:51:38	11:57:24	0	+343	1º		
54	Tmp	75	3.502	11:52:29	11:58:40	0	+368	1º		
55	Tmp	76	4.050	11:53:36	12:00:16	0	+397	1º		
56	Tmp	77	4.399	11:54:21	12:01:19	0	+415	1º		
57	Tmp	77	4.934	11:55:30	12:02:43	0	+430	1º		
58	Tmp	79	5.323	11:56:17	12:03:47	0	+447	1º		
59	Tmp	81	6.128	11:58:07	12:06:28	0	+498	1º		
60	Tmp	84	4.632	12:13:53	12:13:55	0	+0	1º		

MotoClube/SelfShop/PrincesaOffRoad/Zaitc/Avanço

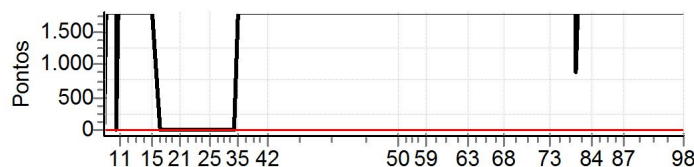
N um m	269	Equipe	269 / Paulo Cordeiro de Almeida / Pé de Pano						
		Patrocinador	Street Door						
		Cat / NL / Largada	Junior / 57 / 09:13:30	Cidade	Catu-BA	Crf-230			

PC	Tp	Trc	KmPC	Ideal	Passagem	Pen	Pontos	Col
1	Tmp	3	0.934	09:22:55	09:24:24	0	+86	19°
2	Tmp	4	1.347	09:23:43	11:37:55	0	+1800	20°
3	Tmp	6	1.807	09:24:44		0	+1800	20°
4	Tmp	6	2.016	09:25:04	12:24:20	0	+1800	20°
5	Tmp	7	2.225	09:25:27		0	+1800	20°
6	Tmp	8	2.517	09:25:58		0	+1800	20°
7	Tmp	8	3.425	09:27:24	11:22:20	0	+1800	20°
8	Tmp	10	3.970	09:28:37		0	+1800	20°
9	Canc	12	4.144	--:--:--	--:--:--	0	+0	20°
10	Tmp	13	4.518	09:29:49		0	+1800	20°
11	Tmp	13	5.162	09:30:50		0	+1800	20°
12	Tmp	16	1.042	09:35:35		0	+1800	20°
14	Tmp	17	2.053	09:38:13		0	+1800	20°
15	Tmp	21	1.143	09:45:51		0	+1800	20°
17	Canc	23	3.964	--:--:--	--:--:--	0	+0	20°
18	Canc	26	0.448	--:--:--	--:--:--	0	+0	20°
19	Canc	27	0.708	--:--:--	--:--:--	0	+0	20°
20	Canc	29	3.548	--:--:--	--:--:--	0	+0	20°
21	Canc	30	4.320	--:--:--	--:--:--	0	+0	20°
22	Canc	32	5.408	--:--:--	--:--:--	0	+0	20°
23	Canc	38	1.156	--:--:--	--:--:--	0	+0	20°
24	Canc	38	1.446	--:--:--	--:--:--	0	+0	20°
25	Canc	42	2.139	--:--:--	--:--:--	0	+0	20°
26	Canc	43	3.104	--:--:--	--:--:--	0	+0	20°
27	Canc	44	3.608	--:--:--	--:--:--	0	+0	20°
28	Canc	44	4.699	--:--:--	--:--:--	0	+0	20°
29	Canc	46	5.918	--:--:--	--:--:--	0	+0	20°
30	Canc	46	6.180	--:--:--	--:--:--	0	+0	20°
31	Canc	46	6.931	--:--:--	--:--:--	0	+0	20°
32	Canc	47	0.224	--:--:--	--:--:--	0	+0	20°
33	Canc	48	0.864	--:--:--	--:--:--	0	+0	20°
34	Canc	49	1.620	--:--:--	--:--:--	0	+0	20°
35	Tmp	50	2.994	10:28:02		0	+1800	20°
36	Tmp	53	5.026	10:32:20		0	+1800	20°
37	Tmp	54	6.336	10:34:30		0	+1800	20°
38	Tmp	54	7.392	10:36:03		0	+1800	20°
39	Tmp	54	8.172	10:37:11		0	+1800	20°
40	Tmp	55	8.770	10:38:39		0	+1800	20°
41	Tmp	55	9.344	10:40:05		0	+1800	20°
42	Tmp	56	10.089	10:41:52		0	+1800	20°

PC	Tp	Trc	KmPC	Ideal	Passagem	Pen	Pontos	Col
61	Tmp	86	5.180	12:16:23		0	+1800	23°
62	Tmp	88	5.615	12:17:09		0	+1800	23°
63	Tmp	91	0.327	12:19:20		0	+1800	23°
64	Tmp	94	1.004	12:26:18		0	+1800	23°
65	Tmp	97	2.442	12:28:27		0	+1800	23°
66	Tmp	99	6.022	12:34:31		0	+1800	23°
67	Tmp	101	6.704	12:35:47		0	+1800	23°
68	Tmp	102	7.091	12:36:31		0	+1800	23°
69	Tmp	105	3.014	12:47:04		0	+1800	23°
70	Tmp	107	4.747	12:50:12		0	+1800	23°
71	Tmp	112	0.021	12:53:16		0	+1800	23°
72	Tmp	113	1.330	12:55:20		0	+1800	23°
73	Tmp	115	3.762	12:59:10		0	+1800	23°
74	Tmp	119	1.486	13:09:22		0	+1800	23°
76	Tmp	123	0.421	13:11:14		0	+1800	23°
77	Pass	124	0.661	13:11:48		0	+900	23°
78	Tmp	125	0.954	13:12:33		0	+1800	23°
79	Tmp	126	1.284	13:13:23		0	+1800	23°
80	Tmp	129	2.335	13:15:16		0	+1800	23°
81	Tmp	129	2.577	13:15:52		0	+1800	23°
82	Tmp	132	2.902	13:16:32		0	+1800	23°
83	Tmp	133	3.427	13:17:33		0	+1800	23°
84	Tmp	136	4.105	13:18:45		0	+1800	23°
85	Tmp	142	2.697	13:31:20		0	+1800	23°
86	Tmp	144	3.757	13:33:07		0	+1800	23°
87	Tmp	147	4.327	13:34:18		0	+1800	23°
95	Tmp	153	1.662	13:53:19		0	+1800	23°
96	Tmp	158	3.772	13:58:32		0	+1800	23°
97	Tmp	159	4.972	14:01:07		0	+1800	23°
98	Tmp	160	6.192	14:03:43		0	+1800	23°

Etapa B	Num 269	Pen 0	PCZ 0	Total PP 85500	PG 0
----------------	----------------	--------------	--------------	-----------------------	-------------

Num 269	A NC	PG 0	B NC	PG 0	Tot PG 0	Col. 21°
----------------	-------------	-------------	-------------	-------------	-----------------	-----------------



Etapa A	Num 269	Pen 0	PCZ 0	Total PP 36086	PG 0
----------------	----------------	--------------	--------------	-----------------------	-------------

43	Tmp	61	1.273	11:39:05		0	+1800	23°
44	Tmp	61	1.610	11:39:44		0	+1800	23°
45	Tmp	63	1.848	11:40:23		0	+1800	23°
46	Tmp	64	2.462	11:41:42		0	+1800	23°
47	Tmp	66	2.726	11:42:19		0	+1800	23°
48	Tmp	67	3.091	11:43:20		0	+1800	23°
49	Tmp	69	3.429	11:44:05		0	+1800	23°
50	Tmp	70	3.788	11:45:02		0	+1800	23°
51	Tmp	73	1.119	11:48:45		0	+1800	23°
52	Tmp	74	2.020	11:50:35		0	+1800	23°
53	Tmp	75	3.102	11:52:38		0	+1800	23°
54	Tmp	75	3.502	11:53:29		0	+1800	23°
55	Tmp	76	4.050	11:54:36		0	+1800	23°
56	Tmp	77	4.399	11:55:21		0	+1800	23°
57	Tmp	77	4.934	11:56:30		0	+1800	23°
58	Tmp	79	5.323	11:57:17		0	+1800	23°
59	Tmp	81	6.128	11:59:07		0	+1800	23°
60	Tmp	84	4.632	12:14:53		0	+1800	23°

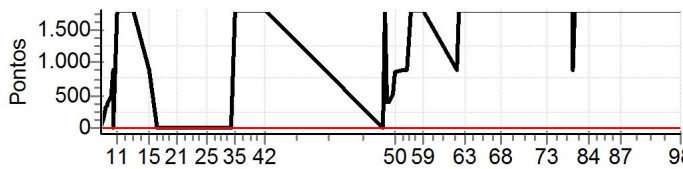
MotoClube/SelfShop/PrincesaOffRoad/Zaitc/Avanço

.

N u m	297	Equipe	297 / Aurelio Gomes Junior / Junior						
		Patrocinador	Constrular Aurelio Gomes & Cia Ltda						
		Cat / NL / Largada	Junior / 69 / 09:19:30	Cidade	Feira de Santana-BA	Honda			

PC	Tp	Trc	KmPC	Ideal	Passagem	Pen	Pontos	Col	PC	Tp	Trc	KmPC	Ideal	Passagem	Pen	Pontos	Col
1	Tmp	3	0.934	09:28:55	09:29:41	0	+43	3°	61	Tmp	86	5.180	12:22:23		0	+1800	14°
2	Tmp	4	1.347	09:29:43	09:31:43	0	+117	3°	62	Tmp	88	5.615	12:23:09		0	+1800	14°
3	Tmp	6	1.807	09:30:44	09:35:29	0	+282	3°	63	Tmp	91	0.327	12:25:20	12:51:52	0	+1800	14°
4	Tmp	6	2.016	09:31:04	09:36:04	0	+297	3°	64	Tmp	94	1.004	12:32:18	12:53:52	0	+1800	14°
5	Tmp	7	2.225	09:31:27	09:37:11	0	+341	3°	65	Tmp	97	2.442	12:34:27	12:56:30	0	+1800	14°
6	Tmp	8	2.517	09:31:58	09:38:13	0	+372	3°	66	Tmp	99	6.022	12:40:31		0	+1800	14°
7	Tmp	8	3.425	09:33:24	09:41:31	0	+484	3°	67	Tmp	101	6.704	12:41:47		0	+1800	14°
8	Tmp	10	3.970	09:34:37	09:50:59	0	+900	3°	68	Tmp	102	7.091	12:42:31		0	+1800	14°
9	Canc	12	4.144	--:--:--	--:--:--	0	+0	3°	69	Tmp	105	3.014	12:53:04		0	+1800	14°
10	Tmp	13	4.518	09:35:49	09:54:10	0	+900	3°	70	Tmp	107	4.747	12:56:12		0	+1800	14°
11	Tmp	13	5.162	09:36:50		0	+1800	3°	71	Tmp	112	0.021	12:59:16		0	+1800	14°
12	Tmp	16	1.042	09:41:35		0	+1800	3°	72	Tmp	113	1.330	13:01:20		0	+1800	14°
14	Tmp	17	2.053	09:44:13		0	+1800	3°	73	Tmp	115	3.762	13:05:10		0	+1800	14°
15	Tmp	21	1.143	09:51:51	10:11:42	0	+900	3°	74	Tmp	119	1.486	13:15:22		0	+1800	14°
17	Canc	23	3.964	--:--:--	--:--:--	0	+0	3°	76	Tmp	123	0.421	13:17:14		0	+1800	14°
18	Canc	26	0.448	--:--:--	--:--:--	0	+0	3°	77	Pass	124	0.661	13:17:48		0	+900	14°
19	Canc	27	0.708	--:--:--	--:--:--	0	+0	3°	78	Tmp	125	0.954	13:18:33		0	+1800	14°
20	Canc	29	3.548	--:--:--	--:--:--	0	+0	3°	79	Tmp	126	1.284	13:19:23		0	+1800	14°
21	Canc	30	4.320	--:--:--	--:--:--	0	+0	3°	80	Tmp	129	2.335	13:21:16		0	+1800	14°
22	Canc	32	5.408	--:--:--	--:--:--	0	+0	3°	81	Tmp	129	2.577	13:21:52		0	+1800	14°
23	Canc	38	1.156	--:--:--	--:--:--	0	+0	3°	82	Tmp	132	2.902	13:22:32		0	+1800	14°
24	Canc	38	1.446	--:--:--	--:--:--	0	+0	3°	83	Tmp	133	3.427	13:23:33		0	+1800	14°
25	Canc	42	2.139	--:--:--	--:--:--	0	+0	3°	84	Tmp	136	4.105	13:24:45		0	+1800	14°
26	Canc	43	3.104	--:--:--	--:--:--	0	+0	3°	85	Tmp	142	2.697	13:37:20		0	+1800	14°
27	Canc	44	3.608	--:--:--	--:--:--	0	+0	3°	86	Tmp	144	3.757	13:39:07		0	+1800	14°
28	Canc	44	4.699	--:--:--	--:--:--	0	+0	3°	87	Tmp	147	4.327	13:40:18		0	+1800	14°
29	Canc	46	5.918	--:--:--	--:--:--	0	+0	3°	95	Tmp	153	1.662	13:59:19		0	+1800	14°
30	Canc	46	6.180	--:--:--	--:--:--	0	+0	3°	96	Tmp	158	3.772	14:04:32		0	+1800	14°
31	Canc	46	6.931	--:--:--	--:--:--	0	+0	3°	97	Tmp	159	4.972	14:07:07		0	+1800	14°
32	Canc	47	0.224	--:--:--	--:--:--	0	+0	3°	98	Tmp	160	6.192	14:09:43		0	+1800	14°
33	Canc	48	0.864	--:--:--	--:--:--	0	+0	3°	Etapa B Num 297 Pen 0 PCZ 0 Total PP 72821 PG 0								
34	Canc	49	1.620	--:--:--	--:--:--	0	+0	3°	Num 297 A 3° PG 20 B NC PG 0 Tot PG 20 Col. 6°								
35	Tmp	50	2.994	10:34:02	11:06:39	0	+1800	3°									
36	Tmp	53	5.026	10:38:20		0	+1800	3°									
37	Tmp	54	6.336	10:40:30		0	+1800	3°									
38	Tmp	54	7.392	10:42:03		0	+1800	3°									
39	Tmp	54	8.172	10:43:11		0	+1800	3°									
40	Tmp	55	8.770	10:44:39		0	+1800	3°									
41	Tmp	55	9.344	10:46:05		0	+1800	3°									
42	Tmp	56	10.089	10:47:52		0	+1800	3°									
Etapa A Num 297 Pen 0 PCZ 0 Total PP 24436 PG 20																	
43	Tmp	61	1.273	11:45:05	11:45:16	0	+8	14°									
44	Tmp	61	1.610	11:45:44	11:45:52	0	+5	14°									
45	Tmp	63	1.848	11:46:23		0	+1800	14°									
46	Tmp	64	2.462	11:47:42	11:54:07	0	+382	14°									
47	Tmp	66	2.726	11:48:19	11:54:57	0	+395	14°									
48	Tmp	67	3.091	11:49:20	11:56:56	0	+453	14°									
49	Tmp	69	3.429	11:50:05	11:58:59	0	+531	14°									
50	Tmp	70	3.788	11:51:02	12:05:12	0	+847	14°									
51	Tmp	73	1.119	11:54:45	12:11:23	0	+900	14°									
52	Tmp	74	2.020	11:56:35	12:15:21	0	+900	14°									
53	Tmp	75	3.102	11:58:38	12:18:50	0	+1800	14°									
54	Tmp	75	3.502	11:59:29	12:20:16	0	+1800	14°									
55	Tmp	76	4.050	12:00:36	12:21:54	0	+1800	14°									
56	Tmp	77	4.399	12:01:21	12:23:01	0	+1800	14°									
57	Tmp	77	4.934	12:02:30	12:24:50	0	+1800	14°									
58	Tmp	79	5.323	12:03:17	12:26:17	0	+1800	14°									
59	Tmp	81	6.128	12:05:07	12:29:31	0	+1800	14°									
60	Tmp	84	4.632	12:20:53	12:37:41	0	+900	14°									

Etapa B	Num	297	Pen	0	PCZ	0	Total PP	72821	PG	0				
	Num	297	A	3°	PG	20	B	NC	PG	0	Tot PG	20	Col.	6°

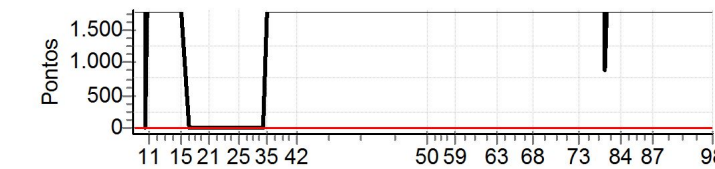


MotoClube/SelfShop/PrincesaOffRoad/Zaitc/Avanço

N u m	305	Equipe	305 / Mauricio Caldeira Pimentel / Tiazinha					
		Patrocinador	Nature Produtos Hidroponicos					
		Cat / NL / Largada	Junior / 68 / 09:19:00			Cidade	Dias D_avila	

PC	Tp	Trc	KmPC	Ideal	Passagem	Pen	Pontos	Col	PC	Tp	Trc	KmPC	Ideal	Passagem	Pen	Pontos	Col
1	Tmp	3	0.934	09:28:25		0	+1800	25°	61	Tmp	86	5.180	12:21:53		0	+1800	19°
2	Tmp	4	1.347	09:29:13		0	+1800	25°	62	Tmp	88	5.615	12:22:39		0	+1800	19°
3	Tmp	6	1.807	09:30:14		0	+1800	25°	63	Tmp	91	0.327	12:24:50		0	+1800	19°
4	Tmp	6	2.016	09:30:34		0	+1800	25°	64	Tmp	94	1.004	12:31:48		0	+1800	19°
5	Tmp	7	2.225	09:30:57		0	+1800	25°	65	Tmp	97	2.442	12:33:57		0	+1800	19°
6	Tmp	8	2.517	09:31:28		0	+1800	25°	66	Tmp	99	6.022	12:40:01		0	+1800	19°
7	Tmp	8	3.425	09:32:54		0	+1800	25°	67	Tmp	101	6.704	12:41:17		0	+1800	19°
8	Tmp	10	3.970	09:34:07		0	+1800	25°	68	Tmp	102	7.091	12:42:01		0	+1800	19°
9	Canc	12	4.144	--:--:--	--:--:--	0	+0	25°	69	Tmp	105	3.014	12:52:34		0	+1800	19°
10	Tmp	13	4.518	09:35:19		0	+1800	25°	70	Tmp	107	4.747	12:55:42		0	+1800	19°
11	Tmp	13	5.162	09:36:20		0	+1800	25°	71	Tmp	112	0.021	12:58:46		0	+1800	19°
12	Tmp	16	1.042	09:41:05		0	+1800	25°	72	Tmp	113	1.330	13:00:50		0	+1800	19°
14	Tmp	17	2.053	09:43:43		0	+1800	25°	73	Tmp	115	3.762	13:04:40		0	+1800	19°
15	Tmp	21	1.143	09:51:21		0	+1800	25°	74	Tmp	119	1.486	13:14:52		0	+1800	19°
17	Canc	23	3.964	--:--:--	--:--:--	0	+0	25°	76	Tmp	123	0.421	13:16:44		0	+1800	19°
18	Canc	26	0.448	--:--:--	--:--:--	0	+0	25°	77	Pass	124	0.661	13:17:18		0	+900	19°
19	Canc	27	0.708	--:--:--	--:--:--	0	+0	25°	78	Tmp	125	0.954	13:18:03		0	+1800	19°
20	Canc	29	3.548	--:--:--	--:--:--	0	+0	25°	79	Tmp	126	1.284	13:18:53		0	+1800	19°
21	Canc	30	4.320	--:--:--	--:--:--	0	+0	25°	80	Tmp	129	2.335	13:20:46		0	+1800	19°
22	Canc	32	5.408	--:--:--	--:--:--	0	+0	25°	81	Tmp	129	2.577	13:21:22		0	+1800	19°
23	Canc	38	1.156	--:--:--	--:--:--	0	+0	25°	82	Tmp	132	2.902	13:22:02		0	+1800	19°
24	Canc	38	1.446	--:--:--	--:--:--	0	+0	25°	83	Tmp	133	3.427	13:23:03		0	+1800	19°
25	Canc	42	2.139	--:--:--	--:--:--	0	+0	25°	84	Tmp	136	4.105	13:24:15		0	+1800	19°
26	Canc	43	3.104	--:--:--	--:--:--	0	+0	25°	85	Tmp	142	2.697	13:36:50		0	+1800	19°
27	Canc	44	3.608	--:--:--	--:--:--	0	+0	25°	86	Tmp	144	3.757	13:38:37		0	+1800	19°
28	Canc	44	4.699	--:--:--	--:--:--	0	+0	25°	87	Tmp	147	4.327	13:39:48		0	+1800	19°
29	Canc	46	5.918	--:--:--	--:--:--	0	+0	25°	95	Tmp	153	1.662	13:58:49		0	+1800	19°
30	Canc	46	6.180	--:--:--	--:--:--	0	+0	25°	96	Tmp	158	3.772	14:04:02		0	+1800	19°
31	Canc	46	6.931	--:--:--	--:--:--	0	+0	25°	97	Tmp	159	4.972	14:06:37		0	+1800	19°
32	Canc	47	0.224	--:--:--	--:--:--	0	+0	25°	98	Tmp	160	6.192	14:09:13		0	+1800	19°
33	Canc	48	0.864	--:--:--	--:--:--	0	+0	25°	Etapa B Num 305 Pen 0 PCZ 0 Total PP 85500 PG 0								
34	Canc	49	1.620	--:--:--	--:--:--	0	+0	25°	Num 305 A NC PG 0 B NC PG 0 Tot PG 0 Col. 25°								
35	Tmp	50	2.994	10:33:32		0	+1800	25°									
36	Tmp	53	5.026	10:37:50		0	+1800	25°									
37	Tmp	54	6.336	10:40:00		0	+1800	25°									
38	Tmp	54	7.392	10:41:33		0	+1800	25°									
39	Tmp	54	8.172	10:42:41		0	+1800	25°									
40	Tmp	55	8.770	10:44:09		0	+1800	25°									
41	Tmp	55	9.344	10:45:35		0	+1800	25°									
42	Tmp	56	10.089	10:47:22		0	+1800	25°									

Etapa A	Num	305	Pen	0	PCZ	0	Total PP	37800	PG	0
43	Tmp	61	1.273	11:44:35		0	+1800	19°		
44	Tmp	61	1.610	11:45:14		0	+1800	19°		
45	Tmp	63	1.848	11:45:53		0	+1800	19°		
46	Tmp	64	2.462	11:47:12		0	+1800	19°		
47	Tmp	66	2.726	11:47:49		0	+1800	19°		
48	Tmp	67	3.091	11:48:50		0	+1800	19°		
49	Tmp	69	3.429	11:49:35		0	+1800	19°		
50	Tmp	70	3.788	11:50:32		0	+1800	19°		
51	Tmp	73	1.119	11:54:15		0	+1800	19°		
52	Tmp	74	2.020	11:56:05		0	+1800	19°		
53	Tmp	75	3.102	11:58:08		0	+1800	19°		
54	Tmp	75	3.502	11:58:59		0	+1800	19°		
55	Tmp	76	4.050	12:00:06		0	+1800	19°		
56	Tmp	77	4.399	12:00:51		0	+1800	19°		
57	Tmp	77	4.934	12:02:00		0	+1800	19°		
58	Tmp	79	5.323	12:02:47		0	+1800	19°		
59	Tmp	81	6.128	12:04:37		0	+1800	19°		
60	Tmp	84	4.632	12:20:23		0	+1800	19°		



MotoClube/SelfShop/PrincesaOffRoad/Zaitc/Avanço

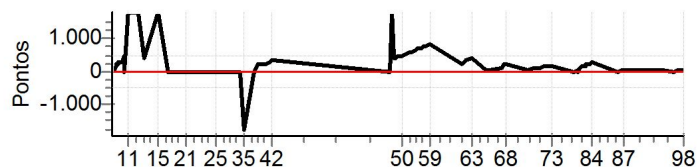
N u m 327	Equipe	327 / Mauricio Souza Ribeiro / Rabugento						
	Patrocinador	Frunatus						
	Cat / NL / Largada	Junior / 54 / 09:12:00	Cidade	Salvador-BA			Ktm	

PC	Tp	Trc	KmPC	Ideal	Passagem	Pen	Pontos	Col
1	Tmp	3	0.934	09:21:25	09:21:28	0	+0	1º
2	Tmp	4	1.347	09:22:13	09:22:57	0	+41	2º
3	Tmp	6	1.807	09:23:14	09:25:30	0	+133	2º
4	Tmp	6	2.016	09:23:34	09:26:57	0	+200	2º
5	Tmp	7	2.225	09:23:57	09:27:55	0	+235	2º
6	Tmp	8	2.517	09:24:28	09:28:43	0	+252	2º
7	Tmp	8	3.425	09:25:54	09:30:58	0	+301	2º
8	Tmp	10	3.970	09:27:07	09:34:47	0	+457	2º
9	Canc	12	4.144	--:--:--	--:--:--	0	+0	2º
10	Tmp	13	4.518	09:28:19	09:42:06	0	+824	2º
11	Tmp	13	5.162	09:29:20		0	+1800	2º
12	Tmp	16	1.042	09:34:05		0	+1800	2º
14	Tmp	17	2.053	09:36:43	09:43:50	0	+424	1º
15	Tmp	21	1.143	09:44:21		0	+1800	2º
17	Canc	23	3.964	--:--:--	--:--:--	0	+0	2º
18	Canc	26	0.448	--:--:--	--:--:--	0	+0	2º
19	Canc	27	0.708	--:--:--	--:--:--	0	+0	2º
20	Canc	29	3.548	--:--:--	--:--:--	0	+0	2º
21	Canc	30	4.320	--:--:--	--:--:--	0	+0	2º
22	Canc	32	5.408	--:--:--	--:--:--	0	+0	2º
23	Canc	38	1.156	--:--:--	--:--:--	0	+0	2º
24	Canc	38	1.446	--:--:--	--:--:--	0	+0	2º
25	Canc	42	2.139	--:--:--	--:--:--	0	+0	2º
26	Canc	43	3.104	--:--:--	--:--:--	0	+0	2º
27	Canc	44	3.608	--:--:--	--:--:--	0	+0	2º
28	Canc	44	4.699	--:--:--	--:--:--	0	+0	2º
29	Canc	46	5.918	--:--:--	--:--:--	0	+0	2º
30	Canc	46	6.180	--:--:--	--:--:--	0	+0	2º
31	Canc	46	6.931	--:--:--	--:--:--	0	+0	2º
32	Canc	47	0.224	--:--:--	--:--:--	0	+0	2º
33	Canc	48	0.864	--:--:--	--:--:--	0	+0	2º
34	Canc	49	1.620	--:--:--	--:--:--	0	+0	2º
35	Tmp	50	2.994	10:26:32	10:12:19	0	-1800	2º
36	Tmp	53	5.026	10:30:50	10:30:50	0	+0	1º
37	Tmp	54	6.336	10:33:00	10:36:27	0	+204	1º
38	Tmp	54	7.392	10:34:33	10:37:52	0	+196	1º
39	Tmp	54	8.172	10:35:41	10:39:06	0	+202	1º
40	Tmp	55	8.770	10:37:09	10:41:01	0	+229	1º
41	Tmp	55	9.344	10:38:35	10:43:04	0	+266	1º
42	Tmp	56	10.089	10:40:22	10:46:02	0	+337	1º

PC	Tp	Trc	KmPC	Ideal	Passagem	Pen	Pontos	Col
61	Tmp	86	5.180	12:14:53	12:20:12	0	+316	10º
62	Tmp	88	5.615	12:15:39	12:21:29	0	+347	9º
63	Tmp	91	0.327	12:17:50	12:24:06	0	+373	9º
64	Tmp	94	1.004	12:24:48	12:25:28	0	+37	9º
65	Tmp	97	2.442	12:26:57	12:28:01	0	+61	9º
66	Tmp	99	6.022	12:33:01	12:34:47	0	+103	8º
67	Tmp	101	6.704	12:34:17	12:37:38	0	+198	8º
68	Tmp	102	7.091	12:35:01	12:38:47	0	+223	7º
69	Tmp	105	3.014	12:45:34	12:46:27	0	+50	7º
70	Tmp	107	4.747	12:48:42	12:50:11	0	+86	7º
71	Tmp	112	0.021	12:51:46	12:53:37	0	+108	7º
72	Tmp	113	1.330	12:53:50	12:56:17	0	+144	7º
73	Tmp	115	3.762	12:57:40	13:00:00	0	+137	7º
74	Tmp	119	1.486	13:07:52	13:07:35	0	-42	7º
76	Tmp	123	0.421	13:09:44	13:10:15	0	+28	7º
77	Pass	124	0.661	13:10:18	13:11:15	0	+0	7º
78	Tmp	125	0.954	13:11:03	13:12:27	0	+81	7º
79	Tmp	126	1.284	13:11:53	13:14:06	0	+130	7º
80	Tmp	129	2.335	13:13:46	13:16:11	0	+142	6º
81	Tmp	129	2.577	13:14:22	13:17:32	0	+187	6º
82	Tmp	132	2.902	13:15:02	13:18:30	0	+205	6º
83	Tmp	133	3.427	13:16:03	13:20:02	0	+236	6º
84	Tmp	136	4.105	13:17:15	13:21:35	0	+257	6º
85	Tmp	142	2.697	13:29:50	13:29:41	0	-18	6º
86	Tmp	144	3.757	13:31:37	13:32:11	0	+31	6º
87	Tmp	147	4.327	13:32:48	13:33:44	0	+53	6º
95	Tmp	153	1.662	13:51:49	13:51:56	0	+4	6º
96	Tmp	158	3.772	13:57:02	13:56:49	0	-30	6º
97	Tmp	159	4.972	13:59:37	13:59:45	0	+5	6º
98	Tmp	160	6.192	14:02:13	14:02:31	0	+15	6º

Etapa B	Num	327	Pen	0	PCZ	0	Total PP	14116	PG	15
----------------	-----	-----	-----	---	-----	---	----------	-------	----	----

Num	327	A	1º	PG	25	B	6º	PG	15	Tot PG	40	Col.	1º
-----	-----	---	----	----	----	---	----	----	----	--------	----	------	----



MotoClube/SelfShop/PrincesaOffRoad/Zaitc/Avanço	
.	

Etapa A	Num	327	Pen	0	PCZ	2	Total PP	11501	PG	25
43	Tmp	61	1.273	11:37:35	11:37:31	0	-3	11º		
44	Tmp	61	1.610	11:38:14	11:38:06	0	-15	12º		
45	Tmp	63	1.848	11:38:53		0	+1800	12º		
46	Tmp	64	2.462	11:40:12	11:46:23	0	+368	10º		
47	Tmp	66	2.726	11:40:49	11:47:24	0	+392	10º		
48	Tmp	67	3.091	11:41:50	11:49:01	0	+428	10º		
49	Tmp	69	3.429	11:42:35	11:50:18	0	+460	10º		
50	Tmp	70	3.788	11:43:32	11:51:35	0	+480	10º		
51	Tmp	73	1.119	11:47:15	11:56:29	0	+551	10º		
52	Tmp	74	2.020	11:49:05	11:59:16	0	+608	10º		
53	Tmp	75	3.102	11:51:08	12:02:04	0	+653	10º		
54	Tmp	75	3.502	11:51:59	12:03:28	0	+686	10º		
55	Tmp	76	4.050	11:53:06	12:04:59	0	+710	10º		
56	Tmp	77	4.399	11:53:51	12:05:59	0	+725	10º		
57	Tmp	77	4.934	11:55:00	12:07:27	0	+744	10º		
58	Tmp	79	5.323	11:55:47	12:08:37	0	+767	10º		
59	Tmp	81	6.128	11:57:37	12:11:40	0	+840	10º		
60	Tmp	84	4.632	12:13:23	12:17:25	0	+239	10º		

N u m	339	Equipe	339 / Luiz Ricardo Guimaraes Costa						
		Patrocinador	Posto Cd_chopada Diamantina_ auto Peças Freire						
		Cat / NL / Largada	Junior / 66 / 09:18:00			Cidade	Jacobina-BA		Honda

PC	Tp	Trc	KmPC	Ideal	Passagem	Pen	Pontos	Col	PC	Tp	Trc	KmPC	Ideal	Passagem	Pen	Pontos	Col
1	Tmp	3	0.934	09:27:25	09:27:30	0	+2	4°	61	Tmp	86	5.180	12:20:53	12:29:00	0	+484	3°
2	Tmp	4	1.347	09:28:13	09:29:10	0	+54	5°	62	Tmp	88	5.615	12:21:39	12:30:07	0	+505	4°
3	Tmp	6	1.807	09:29:14	09:31:24	0	+127	5°	63	Tmp	91	0.327	12:23:50	12:32:15	0	+502	4°
4	Tmp	6	2.016	09:29:34	09:32:06	0	+149	5°	64	Tmp	94	1.004	12:30:48	12:33:59	0	+188	4°
5	Tmp	7	2.225	09:29:57	09:32:45	0	+165	5°	65	Tmp	97	2.442	12:32:57	12:36:16	0	+196	4°
6	Tmp	8	2.517	09:30:28	09:33:47	0	+196	5°	66	Tmp	99	6.022	12:39:01	12:41:41	0	+157	4°
7	Tmp	8	3.425	09:31:54	09:35:45	0	+228	5°	67	Tmp	101	6.704	12:40:17	12:45:38	0	+318	4°
8	Tmp	10	3.970	09:33:07	09:39:31	0	+381	5°	68	Tmp	102	7.091	12:41:01	12:46:46	0	+342	4°
9	Canc	12	4.144	--:--:--	--:--:--	0	+0	5°	69	Tmp	105	3.014	12:51:34	12:53:51	0	+134	4°
10	Tmp	13	4.518	09:34:19	09:42:45	0	+503	5°	70	Tmp	107	4.747	12:54:42	12:57:45	0	+180	4°
11	Tmp	13	5.162	09:35:20		0	+1800	5°	71	Tmp	112	0.021	12:57:46	13:00:43	0	+174	4°
12	Tmp	16	1.042	09:40:05		0	+1800	5°	72	Tmp	113	1.330	12:59:50	13:02:43	0	+170	3°
14	Tmp	17	2.053	09:42:43		0	+1800	5°	73	Tmp	115	3.762	13:03:40	13:08:56	0	+313	3°
15	Tmp	21	1.143	09:50:21	10:12:28	0	+1800	5°	74	Tmp	119	1.486	13:13:52	13:13:56	0	+1	3°
17	Canc	23	3.964	--:--:--	--:--:--	0	+0	5°	76	Tmp	123	0.421	13:15:44	13:16:36	0	+49	3°
18	Canc	26	0.448	--:--:--	--:--:--	0	+0	5°	77	Pass	124	0.661	13:16:18	13:17:01	0	+0	3°
19	Canc	27	0.708	--:--:--	--:--:--	0	+0	5°	78	Tmp	125	0.954	13:17:03	13:20:55	0	+229	3°
20	Canc	29	3.548	--:--:--	--:--:--	0	+0	5°	79	Tmp	126	1.284	13:17:53	13:17:41	0	-27	3°
21	Canc	30	4.320	--:--:--	--:--:--	0	+0	5°	80	Tmp	129	2.335	13:19:46	13:24:13	0	+264	3°
22	Canc	32	5.408	--:--:--	--:--:--	0	+0	5°	81	Tmp	129	2.577	13:20:22	13:25:13	0	+288	3°
23	Canc	38	1.156	--:--:--	--:--:--	0	+0	5°	82	Tmp	132	2.902	13:21:02	13:25:57	0	+292	3°
24	Canc	38	1.446	--:--:--	--:--:--	0	+0	5°	83	Tmp	133	3.427	13:22:03	13:28:45	0	+399	3°
25	Canc	42	2.139	--:--:--	--:--:--	0	+0	5°	84	Tmp	136	4.105	13:23:15	13:30:03	0	+405	3°
26	Canc	43	3.104	--:--:--	--:--:--	0	+0	5°	85	Tmp	142	2.697	13:35:50	13:35:53	0	+0	3°
27	Canc	44	3.608	--:--:--	--:--:--	0	+0	5°	86	Tmp	144	3.757	13:37:37	13:37:48	0	+8	3°
28	Canc	44	4.699	--:--:--	--:--:--	0	+0	5°	87	Tmp	147	4.327	13:38:48	13:38:49	0	+0	3°
29	Canc	46	5.918	--:--:--	--:--:--	0	+0	5°	95	Tmp	153	1.662	13:57:49	13:57:54	0	+2	3°
30	Canc	46	6.180	--:--:--	--:--:--	0	+0	5°	96	Tmp	158	3.772	14:03:02	14:03:03	0	+0	3°
31	Canc	46	6.931	--:--:--	--:--:--	0	+0	5°	97	Tmp	159	4.972	14:05:37	14:05:36	0	-0	3°
32	Canc	47	0.224	--:--:--	--:--:--	0	+0	5°	98	Tmp	160	6.192	14:08:13	14:08:03	0	-21	3°
33	Canc	48	0.864	--:--:--	--:--:--	0	+0	5°	Etapa B Num 339 Pen 0 PCZ 6 Total PP 11393 PG 20								
34	Canc	49	1.620	--:--:--	--:--:--	0	+0	5°	Num 339 A NC PG 0 B 3° PG 20 Tot PG 20 Col. 5°								
35	Tmp	50	2.994	10:32:32	11:04:11	0	+1800	5°									
36	Tmp	53	5.026	10:36:50		0	+1800	5°									
37	Tmp	54	6.336	10:39:00		0	+1800	5°									
38	Tmp	54	7.392	10:40:33		0	+1800	5°									
39	Tmp	54	8.172	10:41:41	12:36:28	0	+1800	5°									
40	Tmp	55	8.770	10:43:09		0	+1800	5°									
41	Tmp	55	9.344	10:44:35		0	+1800	5°									
42	Tmp	56	10.089	10:46:22		0	+1800	5°									

Etapa A	Num	339	Pen	0	PCZ	0	Total PP	23405	PG	0
43	Tmp	61	1.273	11:43:35	11:43:34	0	-0	2°		
44	Tmp	61	1.610	11:44:14	11:44:14	0	+0	2°		
45	Tmp	63	1.848	11:44:53		0	+1800	6°		
46	Tmp	64	2.462	11:46:12	11:47:53	0	+98	5°		
47	Tmp	66	2.726	11:46:49	11:48:45	0	+113	6°		
48	Tmp	67	3.091	11:47:50	11:51:34	0	+221	6°		
49	Tmp	69	3.429	11:48:35	11:52:38	0	+240	6°		
50	Tmp	70	3.788	11:49:32	11:53:30	0	+235	6°		
51	Tmp	73	1.119	11:53:15	11:57:38	0	+260	6°		
52	Tmp	74	2.020	11:55:05	11:59:49	0	+281	6°		
53	Tmp	75	3.102	11:57:08	12:02:16	0	+305	6°		
54	Tmp	75	3.502	11:57:59	12:03:34	0	+332	6°		
55	Tmp	76	4.050	11:59:06	12:04:54	0	+345	5°		
56	Tmp	77	4.399	11:59:51	12:05:45	0	+351	4°		
57	Tmp	77	4.934	12:01:00	12:07:01	0	+358	3°		
58	Tmp	79	5.323	12:01:47	12:07:56	0	+366	3°		
59	Tmp	81	6.128	12:03:37	12:10:57	0	+437	2°		
60	Tmp	84	4.632	12:19:23	12:19:29	0	+3	2°		

MotoClube/SelfShop/PrincesaOffRoad/Zaitc/Avanço